

Le cadastre

Deuxième partie

Un exemple de recherche



24

Collège d'Assemblée
du Plan Cadastral de la Commune de
BEUREGARD
Canton de Lardine
Arrondissement de Saint-Denis-de-Mars
Commune de Beuregard le 16 Mars 1855
Dessiné par l'Ingénieur des Ponts et Chaussées
M. de la Roche de la Roche de la Roche
M. de la Roche de la Roche de la Roche
M. de la Roche de la Roche de la Roche
M. de la Roche de la Roche de la Roche
Sur les Plans de l'Ingénieur des Ponts et Chaussées

Indications des Symboles de Culture

| | |
|-----|------------------------|
| T | Terre labourable |
| F | Foin |
| V | Vignes |
| VA | Vignes à culture sèche |
| TAC | Culture de céréales |
| CR | Cultures diverses |
| F | Forêts |
| FE | Forêts de pins |
| P | Parcs |

Nicolas Counil

Un exemple de recherche avec les documents cadastraux

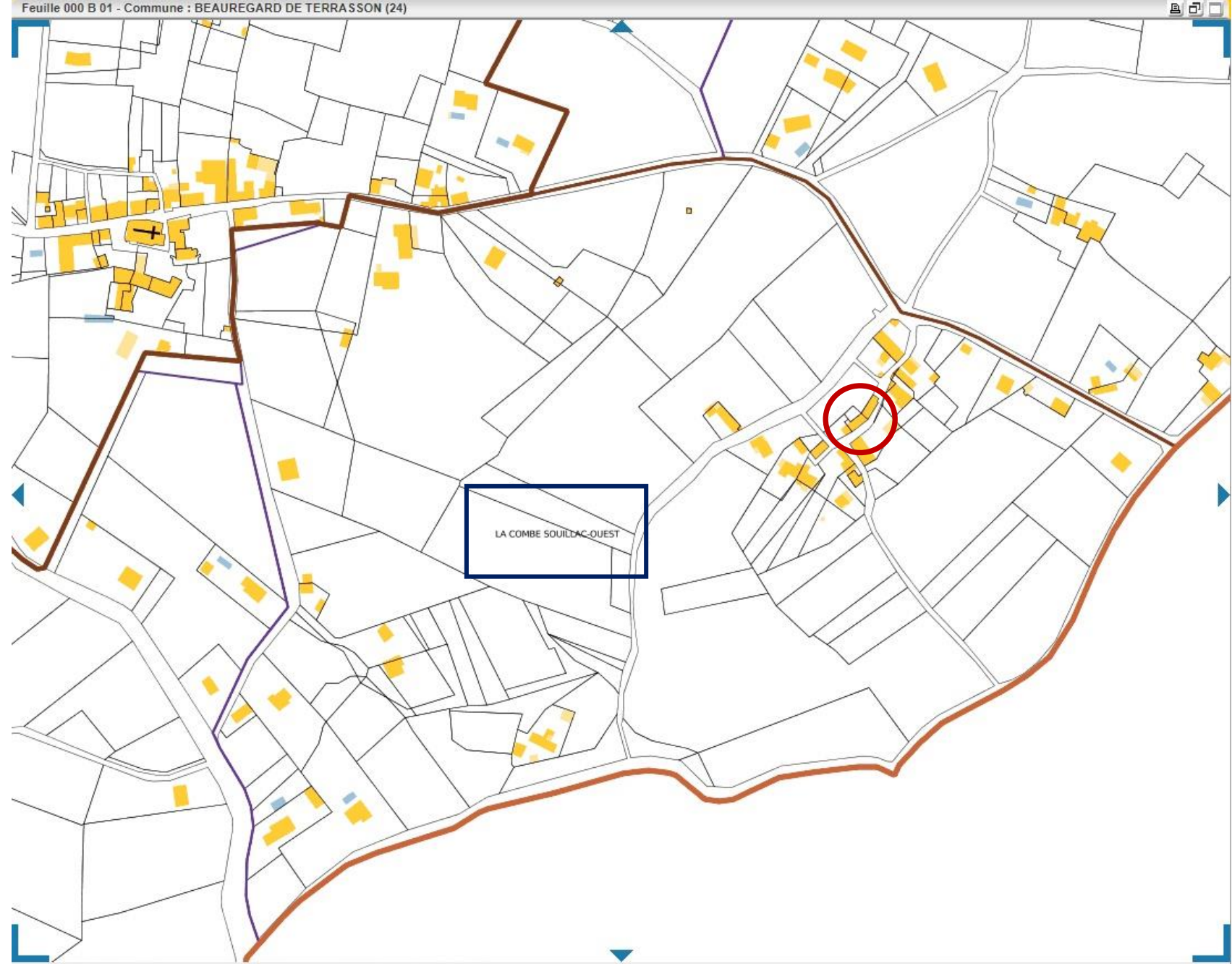
Nous allons mener une recherche courante : déterminer l'origine de propriété

Pour cela nous allons utiliser :

- **Les plans cadastraux**
- **Les états de section**
- **Les matrices cadastrales**
- **En prenant un exemple sur la commune de Beauregard-de-Terrasson**

**Le cas le plus fréquent :
le propriétaire actuel
et le numéro de
parcelle du cadastre
actuel sont connus**

**Beauregard-de-Terrasson
Lieu-dit Lacombe-Souillac
Feuille B1, parcelle 1150**

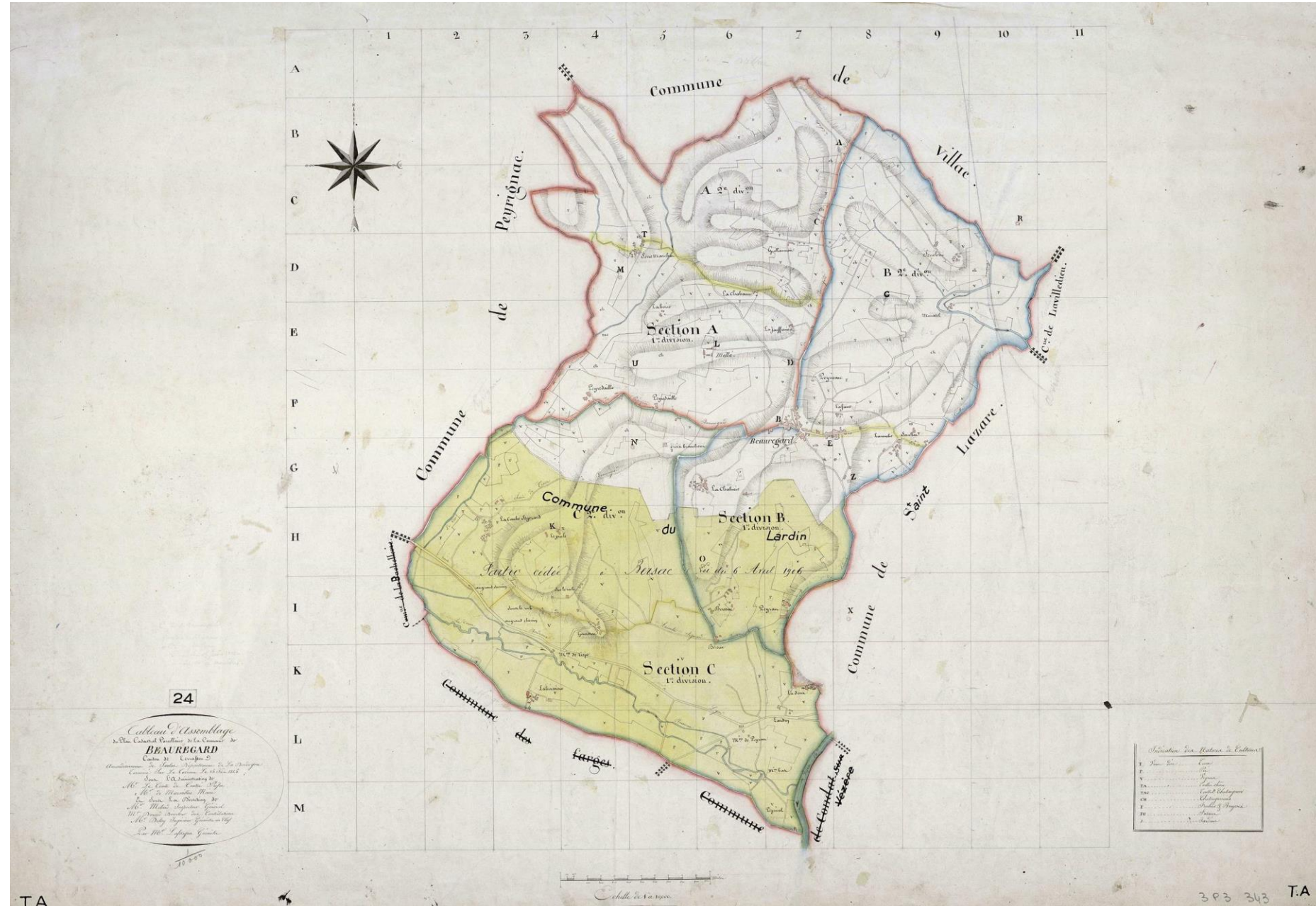


> Coordonnées en projection : RGF93CC45 X=1561740.88 ; Y=4217463.62
> Coordonnées géographiques : WGS84 (GPS) DMS (45° 8' 37" N - 1° 14' 30" E) - Latitude = 45.143655 N - Longitude = 1.241804 E

Faire le rapprochement avec le cadastre ancien

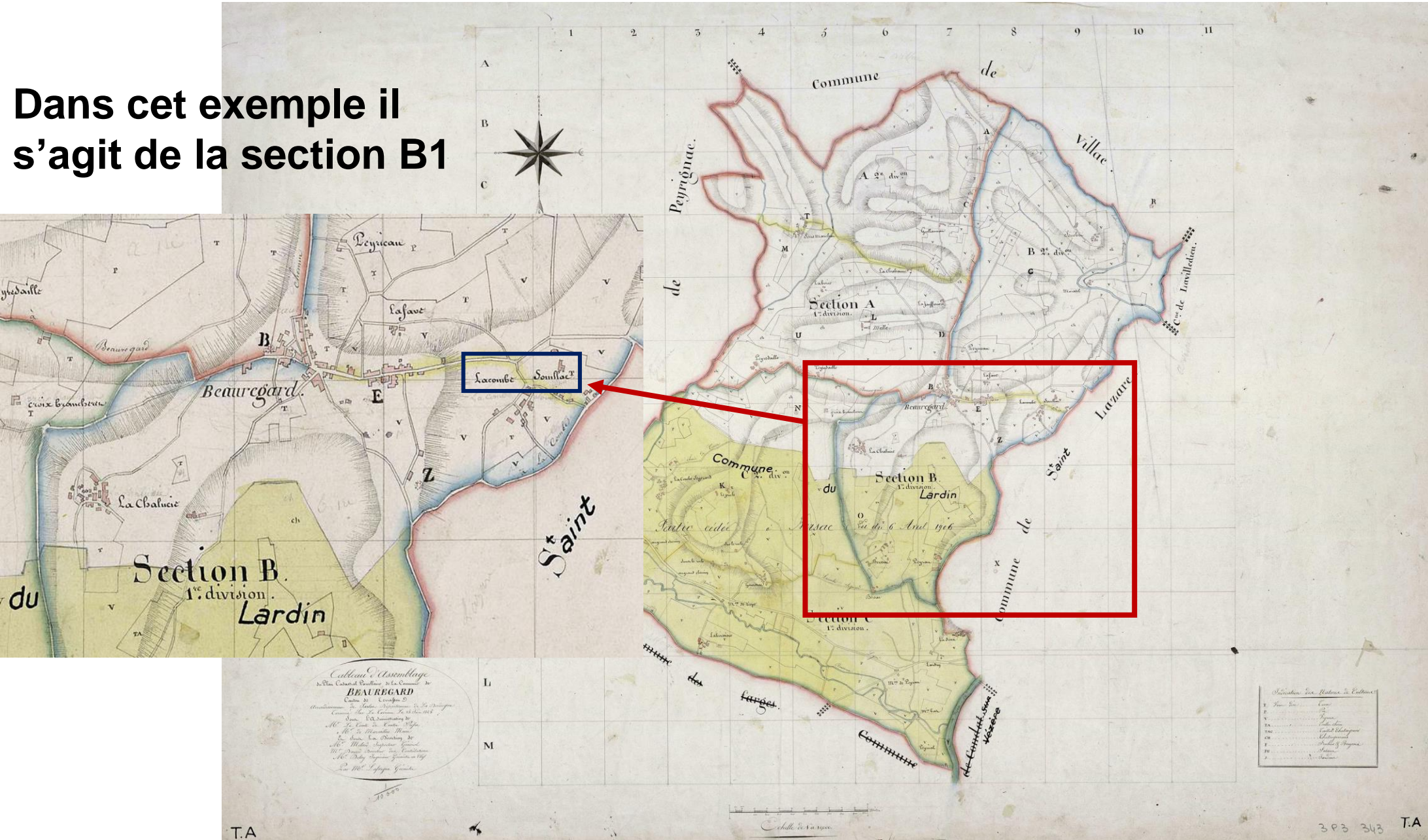
On examine le tableau d'assemblage pour repérer la feuille où se trouve la parcelle recherchée

On recherche le hameau



Faire le rapprochement avec le cadastre ancien

Dans cet exemple il s'agit de la section B1

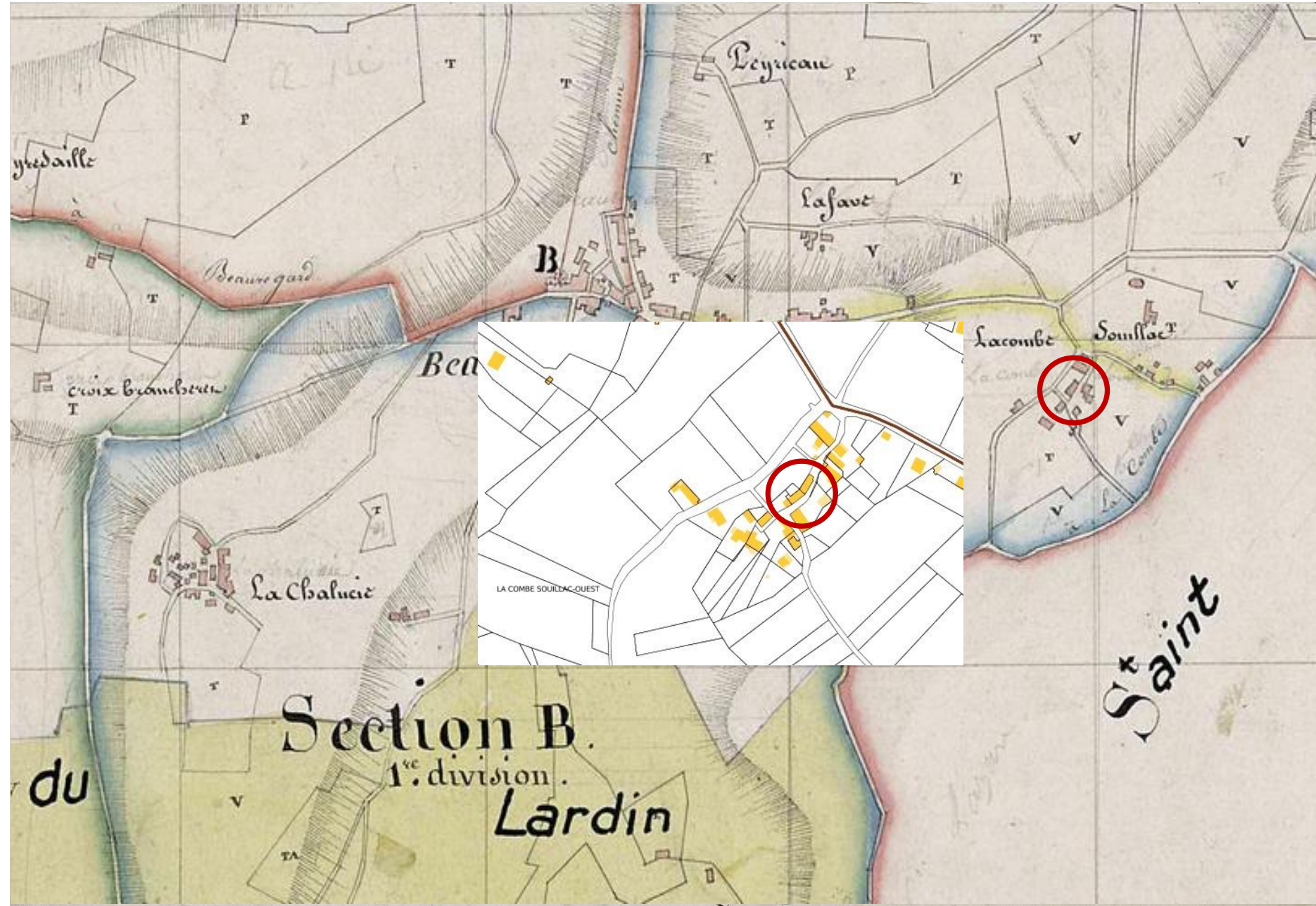


Faire le rapprochement avec le cadastre ancien

Tableau
d'assemblage

Section B1

On peut comparer avec
le cadastre actuel pour
se repérer

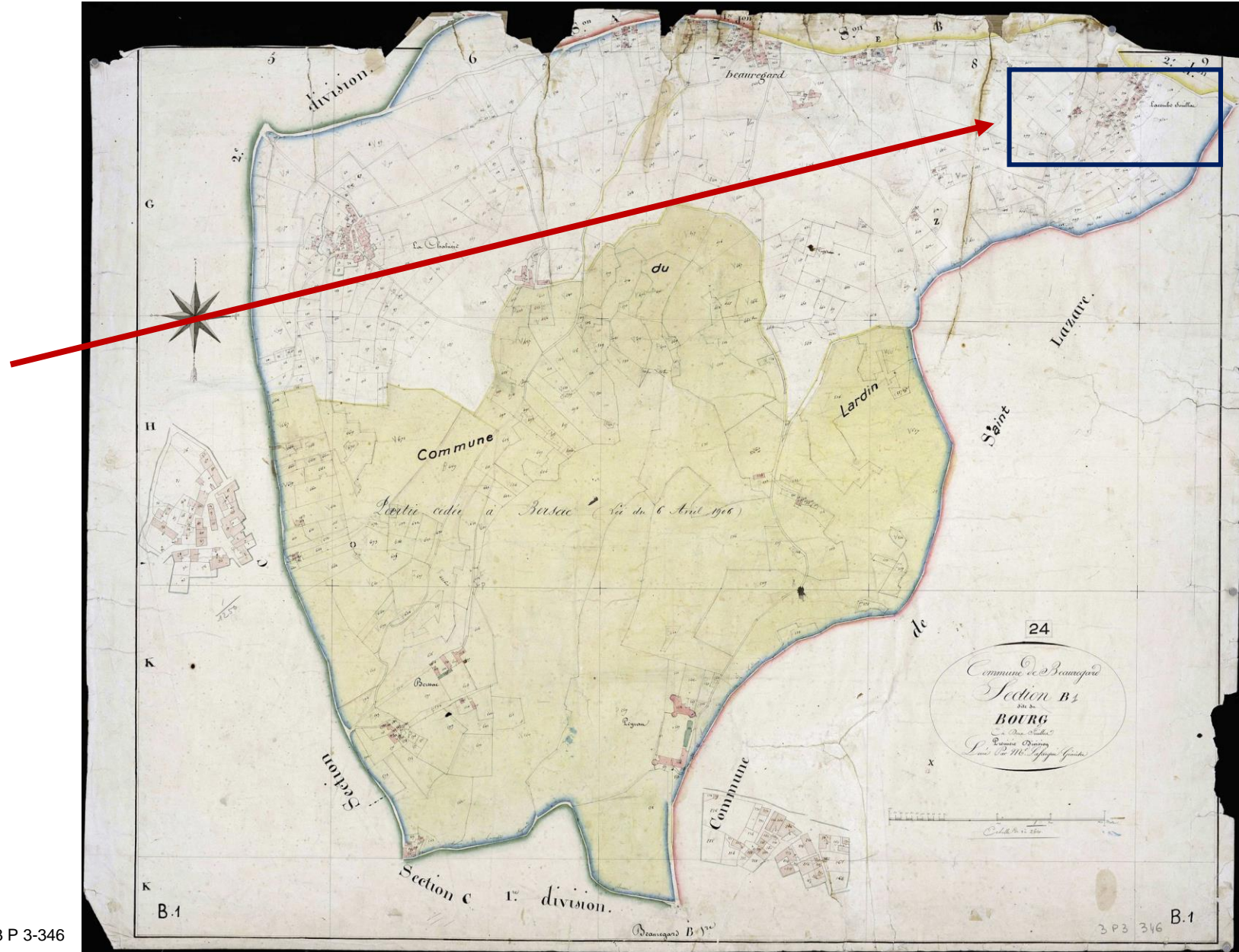


Examiner la feuille parcellaire

Pour déterminer le numéro de la parcelle

Section B,
1^{ère} division

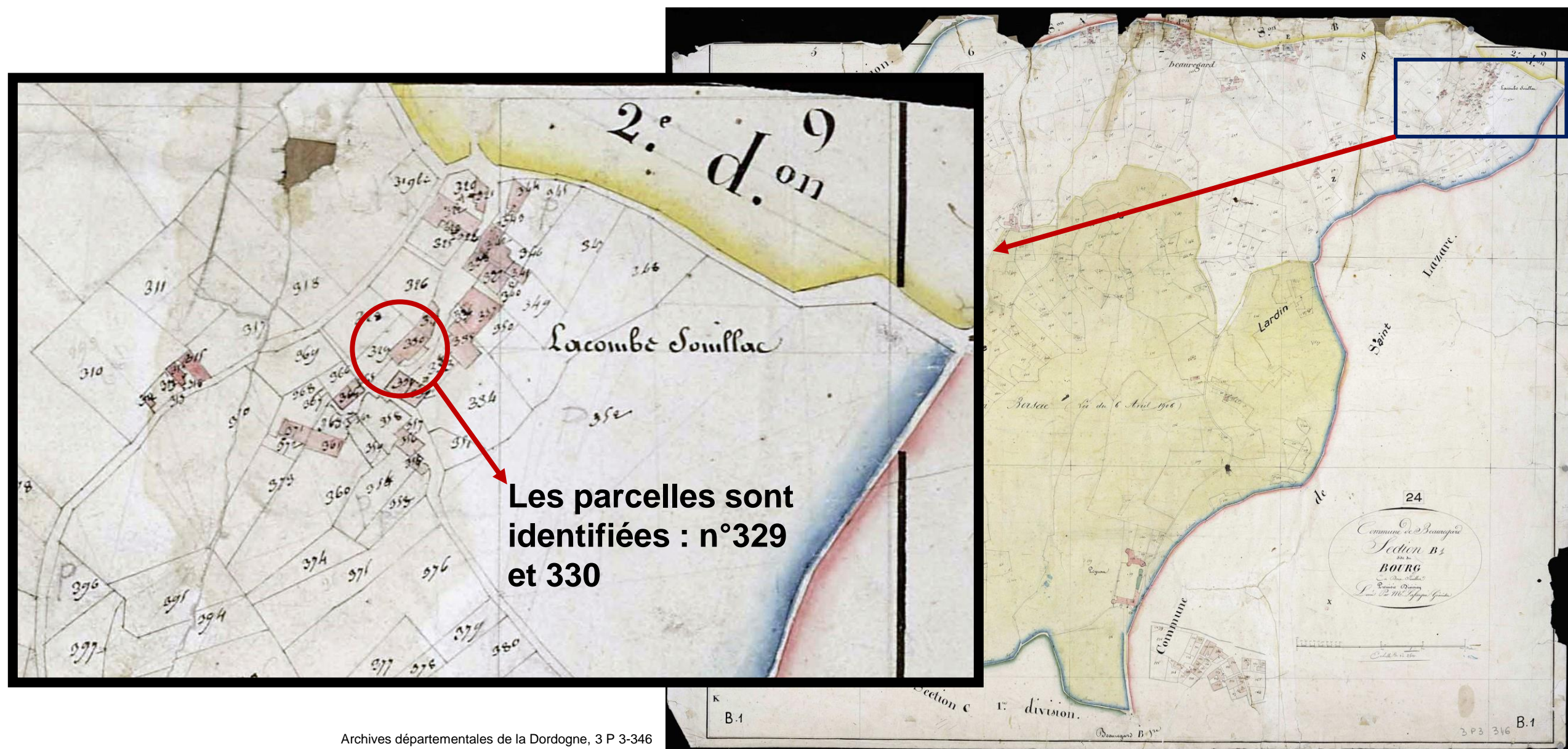
Lieu-dit Lacombe-Souillac



Examiner la feuille parcellaire

Pour déterminer le numéro de la parcelle

Section B,
1^{ère} division



Les parcelles sont
identifiées : n°329
et 330

Consulter l'instrument de recherche de la sous-série 63 P

L'instrument de recherche de la sous-série 63 P présente les cotes des matrices cadastrales dans l'ordre alphabétique des communes

| 11 | | |
|-------------------------|--|-----------|
| BEAUPOUYET | | |
| 63 P 1335/4 | Etat de sections (sections A à E). | 1828 |
| 63 P 50-52 | Matrice des propriétés bâties et non bâties. | 1828 |
| | 50. Folios 1 à 460. | 1828 |
| | 51. Folios 461 à 930. | 1828 |
| | 52. Folios 931 à 1105. | 1828 |
| 63 P 1815 | Matrice des propriétés bâties. | 1882 |
| 63 P 1335/3 | Matrice des propriétés bâties. | 1910-1969 |
| 63 P 1335 | Matrice des propriétés non bâties. | 1914-1969 |
| | 1335/1. Folios 1 à 498. | 1914-1969 |
| | 1335/2. Folios 501 à 1095. | 1914-1969 |
| BEAUREGARD-DE-TERRASSON | | |
| 63 P 1018/4 | Etat de sections (sections A à C). | 1827 |
| 63 P 53-1008 | Matrice des propriétés bâties et non bâties. | 1827 |
| | 1008. Folios 1 à 460. | 1827 |
| | 53. Folios 461 à 918. | 1827 |
| | 54. Folios 919 à 1516. | 1827 |
| 63 P 1816 | Matrice des propriétés bâties. | 1882 |
| 63 P 1018/3 | Matrice des propriétés bâties. | 1910-1954 |
| 63 P 1018 | Matrice des propriétés non bâties. | 1914-1954 |
| | 1018/1. Folios 1 à 492. | 1914-1954 |
| | 1018/2. Folios 493 à 611. | 1914-1954 |
| BEAUREGARD-ET-BASSAC | | |
| 63 P 1599 | Etat de sections (sections A à C). | 1830 |
| 63 P 55-56 | Matrice des propriétés bâties et non bâties. | 1830 |
| | 55. Folios 1 à 360. | 1830 |
| | 56. Folios 361 à 769. | 1830 |
| 63 P 1817 | Matrice des propriétés bâties. | 1882 |
| 63 P 1426/3 | Matrice des propriétés bâties. | 1910-1967 |
| 63 P 1426 | Matrice des propriétés non bâties. | 1914-1967 |
| | 1426/1. Folios 1 à 496. | 1914-1967 |
| | 1426/2. Folios 497 à 567. | 1914-1967 |

Consulter l'instrument de recherche de la sous-série 63 P

Nous recherchons l'état de section afin d'obtenir le nom du propriétaire des parcelles n°329 et 330 de la section B

Ici : 63 P 1018-4

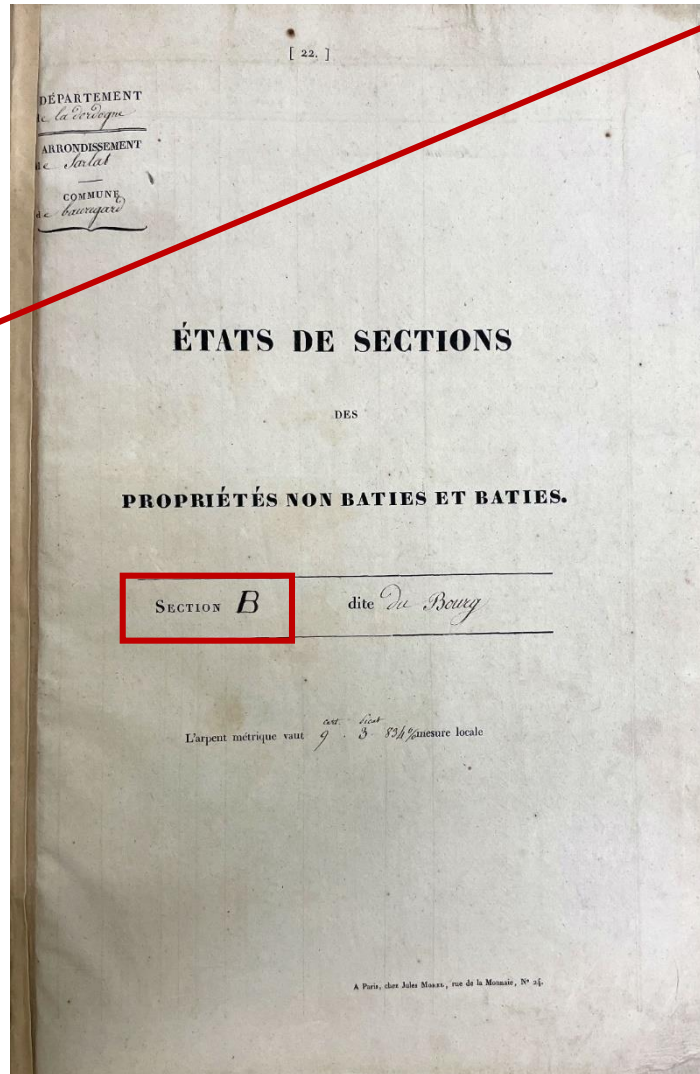
BEAUREGARD-DE-TERRASSON

| | | |
|--------------|--|-------------------------------------|
| 63 P 1018/4 | Etat de sections (sections A à C). | 1827 |
| 63 P 53-1008 | Matrice des propriétés bâties et non bâties. 1008. Folios 1 à 460. 53. Folios 461 à 918. 54. Folios 919 à 1516. | 1827 1827 1827 1827 |
| 63 P 1816 | Matrice des propriétés bâties. | 1882 |
| 63 P 1018/3 | Matrice des propriétés bâties. | 1910-1954 |
| 63 P 1018 | Matrice des propriétés non bâties. 1018/1. Folios 1 à 492. 1018/2. Folios 493 à 611. | 1914-1954 1914-1954 1914-1954 |

Examiner l'état de section

Nous recherchons dans la section B les parcelles n°329 et 330

Les parcelles sont numérotées de 1 à n



B

| NOMS, PRÉNOMS, PROFESSIONS ET DEMEURS des propriétaires. | NUMÉROS du plan. | CANTONS OU LIEUX DITS. | NATURE DE PROPRIÉTÉS. | CONTENANCE | CLASSES. | REVENU. |
|--|------------------|------------------------|-----------------------|------------|----------|---------|
| Jauré ^{veuve} maitre alchabuc | 1 | Salchabuc | terrain | 5 70 2 | | 2 36 |
| le même | 2 | " | maison | 1 80 1 | | 72 |
| le même | 2 | " | maison | 1 70 2 | | 16 00 |
| Sarlanie ^{2e} ad | 5 | " | jardin | 1 70 2 | | 76 |
| Bonnat ^{2e} ad | 6 | " | terre | 5 80 1 | | 2 12 |
| Sarlanie ^{3e} ad | 7 | " | maison | 1 10 1 | | 56 |
| le même | 7 | " | maison | 1 10 1 | | 2 00 |
| Jauré ^{5e} maitre ad | 8 | " | bat et rural | 80 1 | | 32 |
| Communal | 9 | " | four | 10 1 | | 01 |
| Bonnat ^{2e} alchabuc | 10 | " | maison | 4 60 1 | | 1 84 |
| le même | 10 | " | maison | 1 10 1 | | 16 00 |
| le même | 13 | " | jardin | 2 70 2 | | 1 16 |
| Bartheloni ^{2e} ad | 15 | " | maison | 4 60 1 | | 1 96 |
| le même | 15 | " | maison | 1 10 1 | | 16 00 |
| Roulier ^{2e} ad | 18 | " | maison | 20 1 | | 08 |
| le même | 18 | " | maison | 1 10 1 | | 5 00 |
| Bartheloni ^{2e} ad | 19 | " | maison | 60 1 | | 24 |
| le même | 19 | " | maison | 1 10 1 | | 5 00 |
| Roulier ^{2e} ad | 20 | " | maison | 50 1 | | 20 |
| le même | 20 | " | maison | 1 10 1 | | 5 00 |
| Communal | 21 | " | fiche | 1 60 2 | | 01 |
| Safaysse ^{antim} alchabuc | 24 | " | maison | 5 50 1 | | 2 20 |
| le même | 24 | " | maison | 1 10 1 | | 2 1 00 |
| Audreau ^{2e} ad | 25 | " | maison | 70 1 | | 28 |
| le même | 25 | " | maison | 1 10 1 | | 10 00 |
| le même | 26 | " | jardin | 2 10 2 | | 84 |
| Safaysse ^{antim} ad | 27 | " | terre | 14 50 1 | | 5 80 |
| le même | 28 | " | jardin | 3 00 2 | | 1 20 |
| Sanguier maitre ad | 31 | " | maison | 1 80 1 | | 72 |
| | | | | 60 50 | | 122 41 |

Examiner l'état de section

Nous recherchons dans la section
B les parcelles n°329 et 330

| | | | | | |
|---|-----|----|--------|---------|--------|
| Bauvry 4 ⁿ abaugard | 328 | id | terre | 3 80 1/ | 1 52 - |
| Soumard 4 ⁿ h ^e au | 329 | id | terre | 2 20 1/ | 88 - |
| le même | 330 | id | maison | 1 40 1/ | 56 - |
| le même | 330 | id | maison | " " 8 | 2 00 - |
| Lacombe pierre fils aîné à la combe souillac | 331 | id | masure | 80 1/ | 32 - |
| Lacombe 4 ⁿ au | 334 | id | jardin | 9 90 2/ | 3 96 - |

On découvre le nom du propriétaire des parcelles au moment de la réalisation de l'état de section (1827 pour Beauregard-de-Terrasson) : Pomarel Jean

| NOMS, PRÉNOMS, PROFESSIONS ET DEMEURES DES PROPRIÉTAIRES. | NUMÉROS DU PLAN. | CANTONS OU LIEUX DITS. | NATURE DES PROPRIÉTÉS. | CONTENANCE. | CLASSES. | REVENU. |
|--|---------------------|----------------------------|---------------------------|-------------|----------|----------|
| Pauze fin à la combe souillac | 323 | chénouac | maison | " " 8 | | 2 00 - |
| Souillac ant ^{re} au | 324 | " | masure | 10 1/ | | 08 - |
| pauze fin au | 325 | " | jardin | 2 50 2/ | | 92 - |
| Souillac ant ^{re} au | 326 | avoye | terre | 2 60 1/ | | 1 01 - |
| Lacombe 4 ⁿ au | 327 | la combe souillac St-Rival | | 70 1/ | | 28 - |
| Bauvry 4 ⁿ abaugard | 328 | " | terre | 3 80 1/ | | 1 52 - |
| Soumard 4 ⁿ h ^e au | 329 | " | terre | 2 20 1/ | | 88 - |
| le même | 330 | " | maison | 1 40 1/ | | 56 - |
| le même | 330 | " | maison | " " 8 | | 2 00 - |
| Lacombe pierre fils aîné à la combe souillac | 331 | " | masure | 80 1/ | | 32 - |
| Lacombe 4 ⁿ au | 334 | " | jardin | 9 90 2/ | | 3 96 - |
| le même | 335 | " | maison | 3 70 1/ | | 1 48 - |
| le même | 335 | " | maison | " " 5 | | 16 00 - |
| Souillac ant ^{re} au | 337 | " | maison | 3 70 1/ | | 1 48 - |
| le même | 337 | " | maison | " " 6 | | 10 00 - |
| pauze fin au | 338 | " | masure | 60 1/ | | 24 - |
| Delmas aîné archère | 339 | " | masure | 1 10 1/ | | 46 - |
| Sabat ant ^{re} N° à la combe souillac | 344 | " | maison | 50 1/ | | 20 - |
| le même | 344 | " | maison | " " 8 | | 2 00 - |
| Sabat ant ^{re} au | 349 | " | maison | 2 60 1/ | | 1 01 - |
| le même | 349 | " | maison | " " 5 | | 16 00 - |
| le même | 345 | " | gr ^e | 3 80 2/ | | 1 52 - |
| le même | 347 | " | terre | 8 60 1/ | | 3 41 - |
| Souillac ant ^{re} au | 348 | " | terre | 18 40 1/ | | 7 36 - |
| Sabat ant ^{re} N° à la combe souillac | 349 | " | jardin | 3 60 2/ | | 1 44 - |
| Fruefon 4 ⁿ au | 351 | " | jardin | 1 90 2/ | | 76 - |
| Dabat à la combe souillac | 352 | " | gr ^e | 1 90 3/4 | | 138 88 - |
| Fruefon 4 ⁿ à la combe souillac | 353 | " | terre | 3 10 1/ | | 2 48 - |
| | | | | 2 68 30 | | 218 28 |

Rechercher le numéro de folio

Nous recherchons la table alphabétique qui se trouve au début du premier volume de la matrice

C'est la matrice qui porte la cote 63 P 1008

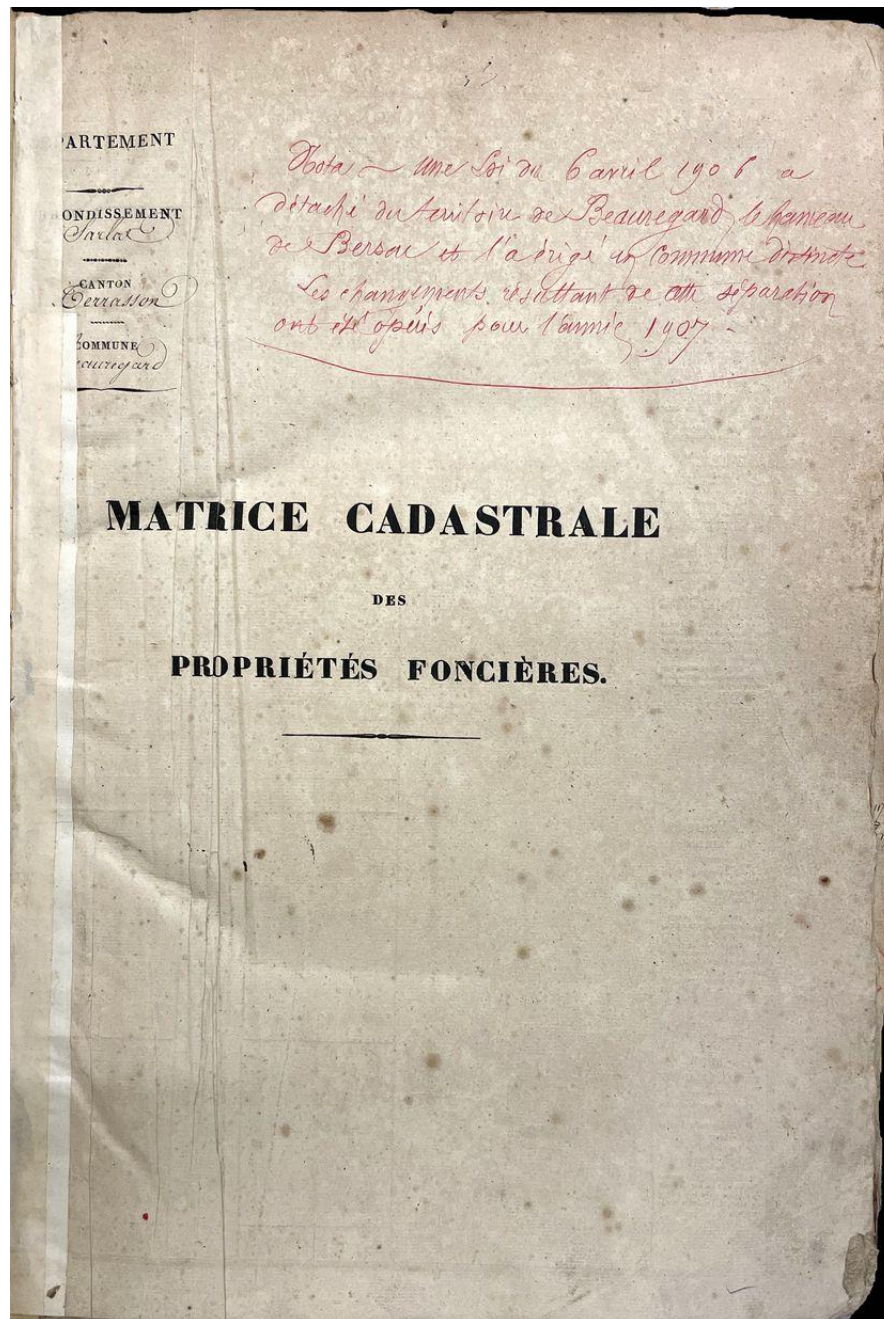
BEAUREGARD-DE-TERRASSON

| | | |
|--------------|--|-----------|
| 63 P 1018/4 | Etat de sections (sections A à C). | 1827 |
| 63 P 53-1008 | Matrice des propriétés bâties et non bâties. | 1827 |
| | 1008. Folios 1 à 460. | 1827 |
| | 53. Folios 461 à 918. | 1827 |
| | 54. Folios 919 à 1516. | 1827 |
| 63 P 1816 | Matrice des propriétés bâties. | 1882 |
| 63 P 1018/3 | Matrice des propriétés bâties. | 1910-1954 |
| 63 P 1018 | Matrice des propriétés non bâties. | 1914-1954 |
| | 1018/1. Folios 1 à 492. | 1914-1954 |
| | 1018/2. Folios 493 à 611. | 1914-1954 |

Instrument de recherche : sous-série 63 P

Consulter la première matrice

Elle contient une table alphabétique qui renvoie au numéro de folio du compte du propriétaire



| NOMS, PRÉNOMS ET DEMEURES DES PROPRIÉTAIRES. | FOLIO de la Matrice. | NOMS, PRÉNOMS ET DEMEURES DES PROPRIÉTAIRES. | FOLIO de la Matrice. | NOMS, PRÉNOMS ET DEMEURES DES PROPRIÉTAIRES. | FOLIO de la Matrice. |
|---|----------------------------|---|----------------------------|---|----------------------------|
| Pasquier Antoine à Labarraque | 350 | Péroux Joseph fermier à | 901 | Rey Joseph à Labarraque | 360 |
| Péroux J. à Labarraque | 351 | Péroux Antoine à Labarraque | 902 | Rouge J. à Labarraque | 361 |
| Péroux J. à Labarraque | 352 | Péroux J. à Labarraque | 903 | Rouge J. à Labarraque | 362 |
| Péroux J. à Labarraque | 353 | Péroux J. à Labarraque | 904 | Rouge J. à Labarraque | 363 |
| Péroux J. à Labarraque | 354 | Péroux J. à Labarraque | 905 | Rouge J. à Labarraque | 364 |
| Péroux J. à Labarraque | 355 | Péroux J. à Labarraque | 906 | Rouge J. à Labarraque | 365 |
| Péroux J. à Labarraque | 356 | Péroux J. à Labarraque | 907 | Rouge J. à Labarraque | 366 |
| Péroux J. à Labarraque | 357 | Péroux J. à Labarraque | 908 | Rouge J. à Labarraque | 367 |
| Péroux J. à Labarraque | 358 | Péroux J. à Labarraque | 909 | Rouge J. à Labarraque | 368 |
| Péroux J. à Labarraque | 359 | Péroux J. à Labarraque | 910 | Rouge J. à Labarraque | 369 |
| Péroux J. à Labarraque | 360 | Péroux J. à Labarraque | 911 | Rouge J. à Labarraque | 370 |
| Péroux J. à Labarraque | 361 | Péroux J. à Labarraque | 912 | Rouge J. à Labarraque | 371 |
| Péroux J. à Labarraque | 362 | Péroux J. à Labarraque | 913 | Rouge J. à Labarraque | 372 |
| Péroux J. à Labarraque | 363 | Péroux J. à Labarraque | 914 | Rouge J. à Labarraque | 373 |
| Péroux J. à Labarraque | 364 | Péroux J. à Labarraque | 915 | Rouge J. à Labarraque | 374 |
| Péroux J. à Labarraque | 365 | Péroux J. à Labarraque | 916 | Rouge J. à Labarraque | 375 |
| Péroux J. à Labarraque | 366 | Péroux J. à Labarraque | 917 | Rouge J. à Labarraque | 376 |
| Péroux J. à Labarraque | 367 | Péroux J. à Labarraque | 918 | Rouge J. à Labarraque | 377 |
| Péroux J. à Labarraque | 368 | Péroux J. à Labarraque | 919 | Rouge J. à Labarraque | 378 |
| Péroux J. à Labarraque | 369 | Péroux J. à Labarraque | 920 | Rouge J. à Labarraque | 379 |
| Péroux J. à Labarraque | 370 | Péroux J. à Labarraque | 921 | Rouge J. à Labarraque | 380 |
| Péroux J. à Labarraque | 371 | Péroux J. à Labarraque | 922 | Rouge J. à Labarraque | 381 |
| Péroux J. à Labarraque | 372 | Péroux J. à Labarraque | 923 | Rouge J. à Labarraque | 382 |
| Péroux J. à Labarraque | 373 | Péroux J. à Labarraque | 924 | Rouge J. à Labarraque | 383 |
| Péroux J. à Labarraque | 374 | Péroux J. à Labarraque | 925 | Rouge J. à Labarraque | 384 |
| Péroux J. à Labarraque | 375 | Péroux J. à Labarraque | 926 | Rouge J. à Labarraque | 385 |
| Péroux J. à Labarraque | 376 | Péroux J. à Labarraque | 927 | Rouge J. à Labarraque | 386 |
| Péroux J. à Labarraque | 377 | Péroux J. à Labarraque | 928 | Rouge J. à Labarraque | 387 |
| Péroux J. à Labarraque | 378 | Péroux J. à Labarraque | 929 | Rouge J. à Labarraque | 388 |
| Péroux J. à Labarraque | 379 | Péroux J. à Labarraque | 930 | Rouge J. à Labarraque | 389 |
| Péroux J. à Labarraque | 380 | Péroux J. à Labarraque | 931 | Rouge J. à Labarraque | 390 |
| Péroux J. à Labarraque | 381 | Péroux J. à Labarraque | 932 | Rouge J. à Labarraque | 391 |
| Péroux J. à Labarraque | 382 | Péroux J. à Labarraque | 933 | Rouge J. à Labarraque | 392 |
| Péroux J. à Labarraque | 383 | Péroux J. à Labarraque | 934 | Rouge J. à Labarraque | 393 |
| Péroux J. à Labarraque | 384 | Péroux J. à Labarraque | 935 | Rouge J. à Labarraque | 394 |
| Péroux J. à Labarraque | 385 | Péroux J. à Labarraque | 936 | Rouge J. à Labarraque | 395 |
| Péroux J. à Labarraque | 386 | Péroux J. à Labarraque | 937 | Rouge J. à Labarraque | 396 |
| Péroux J. à Labarraque | 387 | Péroux J. à Labarraque | 938 | Rouge J. à Labarraque | 397 |
| Péroux J. à Labarraque | 388 | Péroux J. à Labarraque | 939 | Rouge J. à Labarraque | 398 |
| Péroux J. à Labarraque | 389 | Péroux J. à Labarraque | 940 | Rouge J. à Labarraque | 399 |
| Péroux J. à Labarraque | 390 | Péroux J. à Labarraque | 941 | Rouge J. à Labarraque | 400 |

Se reporter au numéro de folio

Nous recherchons le folio 356

Il est dans la matrice qui porte la cote 63 P 1008

BEAUREGARD-DE-TERRASSON

| | | |
|--------------|--|-----------|
| 63 P 1018/4 | Etat de sections (sections A à C). | 1827 |
| 63 P 53-1008 | Matrice des propriétés bâties et non bâties. | 1827 |
| | 1008. Folios 1 à 460. | 1827 |
| | 53. Folios 461 à 918. | 1827 |
| | 54. Folios 919 à 1516. | 1827 |
| 63 P 1816 | Matrice des propriétés bâties. | 1882 |
| 63 P 1018/3 | Matrice des propriétés bâties. | 1910-1954 |
| 63 P 1018 | Matrice des propriétés non bâties. | 1914-1954 |
| | 1018/1. Folios 1 à 492. | 1914-1954 |
| | 1018/2. Folios 493 à 611. | 1914-1954 |

Instrument de recherche : sous-série 63 P

Chercher le folio

Les pages sont foliotées de 1 à n

Folio n°356 qui présente l'ensemble des propriétés de M. Pomarel dans la commune

356/342

| NOMS, PRENOMS, PROFESSIONS ET DEMEURES des Propriétaires et Unfruitiers. | ANNÉE de la construc- tion. | AN- née de la section. | INDICATION | | CONTENANCE IMPOSABLE | | CLASSE | REVENU | | FOLIOS de LA MATRI- ce, d'où sont tirés et où sont pendus les actes vendus ou acquis. | |
|---|--------------------------------------|---------------------------------|----------------------------------|-------------------------------------|-------------------------|---------|---------|------------------|--------|---|--------------|
| | | | DES CANTONS ou lieux dits. | DE LA NATURE de la propriété. | par parcelle. | TOTALE. | | par parcelle. | TOTAL. | | |
| Pomarel Jean La Grande-Vallée | 1811 | B | 329 | Landes | terre | 17 20 | 2 80 | 1 | 0 88 | 18 08 | 376.391 |
| | | | 330 | " | Maisons | 21 10 | 2 26 36 | 1 | 0 86 | 19 97 | |
| Pomarel Jean employé au Commerce à Paris rue de Faubourg S. Martin 180 (1842) | 1812 | B | 330 | " | Maisons | | 2 63 90 | 2 | 2 00 | 20 64 | 351 20 |
| | 1851 | B | 326 | La Grande-Vallée | terre | 24 40 | 2 40 86 | 2 | 0 66 | 20 62 | 491 |
| | | | 327 | " | terre | 26 70 | 2 14 86 | 2 | 1 00 | 19 87 | 50 |
| | | | 328 | " | Chat | 22 60 | 2 02 70 | 2 | 2 60 | 17 24 | 705 |
| | | | 1131 | " | Vigne | 08 80 | 1 06 96 | 2 | 1 88 | 14 37 | |
| | | | 1130 | " | terre | 77 50 | 1 16 76 | 4 | 4 67 | 18 29 | 220 316 |
| | | | 1129 | " | Vigne | 46 30 | 1 26 96 | 1 | 1 39 | 12 27 | 376 705 |
| | | | 1238 | Arcey | Chat | 38 70 | 1 16 96 | 2 | 3 10 | 14 36 | |
| | 1850 | B | 109 | la Grande-Vallée | terre | 16 80 | 2 49 16 | 1 | 24 | 26 58 | 20 050 |
| | 1863 | B | 1182 | Landes | Vigne | 06 60 | | 2 | 19 | 20 34 | 352 |
| | | | 1183 | " | Terre | 01 70 | 2 4 76 | 4 | 1 10 | 22 01 | 252 |
| | | | 1184 | " | Vigne | 27 70 | 2 48 90 | 5 | 1 19 | 29 09 | 376 316 1199 |
| | 1849 | B | 1226 | Landes | Vigne | 26 10 | 2 14 90 | 4 | 2 09 | 28 29 | 670 1199 |
| | | | 1227 | " | terre | 15 00 | 2 10 50 | 4 | 0 20 | 42 78 | |
| | | | 1185 | Landes | bons | 51 90 | | 4 | 2 11 | | 256 |
| | | | 1186 | Landes | Terre | 02 00 | 1 10 | 1 | 0 20 | 16 44 | 376 |
| | | | 3292 | " | terre | 20 | | 1 | 0 02 | | 491 |
| | 1852 | B | 329 | " | Maisons | | | 2 | 2 00 | | 1 251 20 |
| | 1853 | B | 1167 | la Grande-Vallée | pré | 31 | 2 18 90 | 2 | 6 39 | | 810 |
| | 1880 | B | 374 | la Grande-Vallée | pré | 4 60 | | 1 | 3 68 | 2 120 | 188 |
| | | | 370 | " | Maisons | 1 | | 1 | 4 00 | | 188 |
| | 1882 | B | 376 | " | Maisons | | | 2 | 2 | | 188 119 20 |
| | | | 378 | " | garnis | 2 80 | | 2 | 1 12 | | 188 |
| | | | 1247 | Landes | Chat | 16 10 | | 1 | 88 | | 188 |
| | | | 1248 | " | Chat | 6 60 | | 2 | 79 | | 188 |
| | | | 1249 | " | vigne | 28 80 | 2 99 16 | 4 | 2 51 | 36 38 | 188 |
| | | | 1171 | Landes | chal. | 9 30 | | 3 | 74 | | 1199 |
| | | | 1172 | " | fiche | 3 60 | | 1 | 07 | | |
| | | | 1173 | " | terre | 1 30 | | 5 | 03 | | |
| | | | 1174 | " | vigne | 22 40 | 3 15 76 | 4 | 1 79 | 33 01 | |
| | 1892 | B | 1184 | " | vigne | 05 | 2 63 90 | 5 | 11 | 29 07 | 376 |
| | 1923 | B | 378 | Landes | jardin | 70 | | 2 | 28 | | 192 |
| | | | 905 | " | Bâtiment | 10 | | 1 | 04 | | |
| | | | 906 | Landes | terre | 6 70 | | 1 | 2 68 | | |
| | | | 907 | " | jardin | 50 | 2 51 90 | 2 | 20 | 32 29 | |
| | 1910 | B | 325 | Landes | " | 2 30 | | 2 | 94 | | 516 |
| | | | 359 | Landes | " | 1 10 | | 2 | 42 | | 5 |
| | | | 360 | Landes | terre | 13 20 | 2 68 50 | 1 | 5 28 | 69 3 | 5 |

Suite au Folio 358.

38.97

Chercher le folio

Nous constatons qu'il existe une parcelle non bâtie (B 329) : la nature de la propriété indique « terre »

Et une parcelle bâtie (B 330) : la nature de la propriété indique « maison »

356
340

| NOMS, PRENOMS, PROFESSIONS ET DEMEURES des Propriétaires et Usufruitiers. | ANNÉE de la muta- tion. | INDICATION | | | | CONTENANCE IMPOSABLE | | CLASSE | REVENU | | FOLIOS de LA MATRICE d'où sont tirés et où sont passés les articles vendus ou acquis. |
|--|----------------------------------|-------------------|-----------------------------|----------------------------------|-------------------------------------|-------------------------|---------|--------|------------------|--------|---|
| | | de la section. | du numéro du plan. | DES CANTONS ou lieux dits. | DE LA NATURE de la propriété. | par parcelle. | TOTALE. | | par parcelle. | TOTAL. | |
| <i>Pommarel</i> | 1844 | B | 329 | <i>La Coube souille</i> | <u>Terre</u> | 07 70 | 2 20 | 1 | 0 88 | 18 33 | 356.345 |
| <i>Jean Chez Petit</i> | | | 330 | <i>ce</i> | <u>Maison</u> | 01 10 | 2 36 80 | 1 | 0 56 | 19 27 | |
| <i>La Coube souille</i> | 1882 | | 330 | <i>ce</i> | <u>Maison</u> | | 2 42 90 | 8 | 2 00 | 20 44 | 257.37 |
| <i>Pommarel Jean employé</i> | 1851 | | 306 | <i>La Guabra</i> | <u>Oré</u> | 04 10 | 2 40 86 | 3 | 0 66 | 20 42 | 191 |
| <i>aux Tramssays à Paris rue du</i> | 1849 | | 347 | <i>ce</i> | <u>Terre</u> | 06 70 | 2 14 86 | 3 | 1 00 | 18 87 | 10 |
| <i>faubourg S^t Martin 180 (1892)</i> | 1849 | | 418 | <i>Ludis</i> | <u>Chât</u> | 33 60 | 2 03 70 | 3 | 2 69 | 17 21 | 709 |
| | | | 1181 | <i>ce</i> | <u>Vigne</u> | 08 80 | 1 26 96 | 3 | 1 58 | 16 37 | |
| | 1850 | | 1181 | <i>ce</i> | <u>Terre</u> | 77 90 | 1 86 76 | 4 | 4 67 | 46 29 | 230 356 |
| | 1849 | | 1186 | <i>ce</i> | <u>Vigne</u> | 46 30 | 1 26 96 | 5 | 1 39 | 18 37 | 356.709 |
| | | | 1234 | <i>Larcy</i> | <u>Chât</u> | 38 70 | 2 18 96 | 3 | 3 10 | 21 26 | |

Chercher le folio

Recherchons tout d'abord
la parcelle non bâtie :
parcelle B 329

Une mutation
intervient en 1861

La propriété est alors
portée au folio 895

356
340

| NOMS, PRENOMS, PROFESSIONS ET DEMEURES des Propriétaires et Usufruitiers. | ANNÉE de la muta- tion. | INDICATION | | | | CONTENANCE IMPOSABLE | | CLASSE | REVENU | | FOLIOS de LA MATRICE d'où sont tirés et où sont passés les articles vendus ou acquis. |
|--|----------------------------------|-------------------|-----------------------------|----------------------------------|-------------------------------------|-------------------------|---------|--------|------------------|--------|---|
| | | de la section. | du numéro du plan. | DES CANTONS ou lieux dits. | DE LA NATURE de la propriété. | par parcelle. | TOTALE. | | par parcelle. | TOTAL. | |
| <i>Pommarel</i> | 1861 | B | 329 | <i>La Couche moullac</i> | <i>Terre</i> | 02 70 | 2 20 | 1 | 0 88 | 18 53 | 356.345 |
| <i>Jean Pheze Petit</i> | | | 330 | <i>ce</i> | <i>Maison</i> | 01 10 | 2 36 80 | 1 | 0 86 | 17 07 | |
| <i>La Couche moullac</i> | 1882 | | 330 | <i>ce</i> | <i>Maison</i> | " " | 2 12 90 | 8 | 2 00 | 20 44 | 356.33 |
| <i>Pommarel Jean employé</i> | 1851 | | 396 | <i>La Gracba</i> | <i>Terre</i> | 04 40 | 2 40 86 | 3 | 0 66 | 20 42 | 197 |
| <i>aux Beaussays à Paris rue du</i> | | | 397 | <i>ce</i> | <i>Terre</i> | 06 70 | 2 14 86 | 3 | 1 00 | 18 87 | id |
| <i>faubourg S^t Martin 180 (1892)</i> | 1849 | | 418 | <i>Lucia</i> | <i>Chât</i> | 33 60 | 2 03 70 | 3 | 2 69 | 17 21 | 708 |
| | | | 11811 | <i>ce</i> | <i>Vigne</i> | 08 80 | 1 26 96 | 3 | 1 88 | 16 37 | |
| | 1850 | | 148 | <i>ce</i> | <i>Terre</i> | 77 90 | 4 86 76 | 4 | 4 67 | 46 29 | 220 356 |
| | 1849 | | 1186 | <i>ce</i> | <i>Vigne</i> | 46 30 | 1 26 96 | 1 | 1 39 | 18 37 | 356.708 |
| | | | 1234 | <i>Larcy</i> | <i>Chât</i> | 38 70 | 2 18 96 | 3 | 3 10 | 25 26 | |

Se reporter au numéro de folio

Nous recherchons le folio 895

Il est dans la matrice qui porte la cote : 63 P 53

BEAUREGARD-DE-TERRASSON

| | | |
|--------------|--|-----------|
| 63 P 1018/4 | Etat de sections (sections A à C). | 1827 |
| 63 P 53-1008 | Matrice des propriétés bâties et non bâties. | 1827 |
| | 1008. Folios 1 à 460. | 1827 |
| | 53. Folios 461 à 918. | 1827 |
| | 54. Folios 919 à 1516. | 1827 |
| 63 P 1816 | Matrice des propriétés bâties. | 1882 |
| 63 P 1018/3 | Matrice des propriétés bâties. | 1910-1954 |
| 63 P 1018 | Matrice des propriétés non bâties. | 1914-1954 |
| | 1018/1. Folios 1 à 492. | 1914-1954 |
| | 1018/2. Folios 493 à 611. | 1914-1954 |

Instrument de recherche : sous-série 63 P

Chercher le folio

Folio n°895

Delord François

895

La parcelle 329 est séparée en deux parties :

Année de la mutation : 1861

• La terre provient du folio n° 356 puis est portée au folio n° 356

• Une construction nouvelle est portée au folio n° 356

| NOMS, PRENOMS, PROFESSIONS ET DEMEURES des Propriétaires et Usufruitiers. | ANNÉE de la muta- tion. | INDICATION | | | | CONTENANCE IMPOSABLE | | CLASSE | REVENU | | FOLIOS de LA MATRICE d'où sont tirés et où sont passés les articles vendus ou acquis. |
|--|----------------------------------|-------------------|-----------------------------|----------------------------------|-------------------------------------|-------------------------|---------|--------|------------------|--------|---|
| | | de la section. | du numéro du plan. | DES CANTONS ou lieux dits. | DE LA NATURE de la propriété. | par parcelle. | TOTALE. | | par parcelle. | TOTAL. | |
| Delord François Cult ^{or} à la Combe Saullac | 1861 | B | 329 | Combe Saullac | terre | 00.20 | 00.20 | 4 | 0.08 | 2.08 | 356 3/6 |
| | id | | 329 | id | maison | .. | .. | 8 | 2.00 | .. | 15 1/2 3/6 |
| Doud Jean à Gourzat | 1870 | C | 114 | sur les bois | friches | 16.60 | 14.80 | 1 | 0.33 | 2.77 | 389 a' 1871 |
| | up | | 1566 | up | bois | 49.80 | .. | 4 | 2.99 | .. | up |
| | up | | 1567 | up | bois | 07.70 | .. | 1 | 0.17 | .. | up |
| | up | | 727 | Gourzat | bt. unac | 00.70 | .. | 1 | 0.28 | .. | 392 a' 1872 |
| | up | | 727 | up | maison | .. | .. | 7 | 0.00 | .. | up |

Chercher le folio

Nous cherchons le folio n°356 qui est le folio de départ : revenons aux propriétés de M. Pomarel

356
340

| NOMS, PRENOMS, PROFESSIONS ET DEMECRES des Propriétaires et Usufructuaires. | ANNÉE de la constitution. | de la section. | INDICATION | | CONTENANCE IMPOSABLE | | CLASSE | REVENU | | FOLIOS de LA MATRIÈRE d'où sont tirés et qui sont passés les articles vendus ou acquis. |
|---|---------------------------|----------------|--------------------|----------------------------|-------------------------------|---------------|--------|---------|---------------|---|
| | | | du numéro de plan. | DES CANTONS ou lieux dits. | DE LA NATURE de la propriété. | par parcelle. | | TOTALE. | par parcelle. | |
| Pomarel | 1861 | B 329 | Combe-Douillard | terre | 02.00 | 1 | 0.80 | 16.29 | 356 | |
| Pomarel pour sa femme | 1862 | 329 | Combe-Douillard | terre | 20 | 1 | 0.08 | 895 | | |
| Pomarel pour sa femme | 1865 | 329 | Combe-Douillard | maison | 32.00 | 8 | 2.00 | 254.3 | | |
| | | | la Vergne | pré | 32.00 | 2.3 | 6.89 | 810 | | |

| | | | | | | | |
|------|--------|-----------------|--------|-------|-----|------|-------|
| 1850 | 1185 | Ludier | Combe | 51.90 | 4 | 3.11 | 356 |
| 1861 | 329p | Combe-Douillard | terre | 02.00 | 1 | 0.80 | 356 |
| 1869 | B 329r | d | terre | 20 | 1 | 0.08 | 895 |
| 1882 | 329 | d | maison | | 8 | 2.00 | 254.3 |
| 1879 | 1141 | la Vergne | pré | 32.00 | 2.3 | 6.89 | 810 |

B 329 (terre) tiré du folio n° 895 et entrée en 1865

B 329 (maison), entrée en 1865

Cela signifie que M. Pomarel a vendu ou cédé la parcelle B 329 à M. Delord (qui l'a partagée) puis celui-ci a cédé ou vendu le tout à M. Pomarel

| | | | | | | | |
|------|------|-----------------|-----------|-------|---|------|----------|
| 1861 | 354 | Combe-Douillard | pré | 4.60 | 1 | 3.61 | 180 |
| | 356 | | maison | 1.00 | 1 | 4.00 | 189 |
| | 358 | | maison | | 2 | 1.00 | 187.25.9 |
| | 359 | | gazon | 2.80 | 2 | 1.12 | 188 |
| | 360 | Combe-Douillard | terre | 16.40 | 1 | 8.00 | 188 |
| | | | chat | 6.60 | 2 | 7.70 | 188 |
| | | | vigne | 28.80 | 4 | 2.31 | 3638 |
| | 1171 | Ludier | chal. | 9.30 | 3 | 7.40 | 1129 |
| | 1172 | " | friche | 3.60 | 1 | 0.70 | |
| | 1173 | " | terre | 1.30 | 1 | 0.30 | |
| | 1174 | " | vigne | 22.40 | 4 | 1.79 | 3301 |
| | 1184 | " | vigne | 05.00 | 1 | 1.10 | 2909 |
| | 1185 | Combe-Douillard | gazon | 1.70 | 2 | 2.28 | 192 |
| | 905 | | Bât rural | 1.00 | 1 | 0.40 | |
| | 906 | Combe-Douillard | terre | 6.70 | 1 | 2.60 | |
| | 907 | " | gazon | 1.50 | 2 | 2.00 | 3229 |
| | 910 | Combe-Douillard | d | 2.30 | 2 | 9.00 | 116 |
| | 359 | Combe-Douillard | d | 1.10 | 2 | 4.00 | 18 |
| | 360 | Combe-Douillard | terre | 13.20 | 1 | 1.28 | 693 |

Suite au Folio 358.

Chercher le folio

Recherchons la parcelle bâtie : parcelle B 330

Reprenons le folio n°356 de M. Pomarel

Nous remarquons deux lignes dont une barrée, aux contenances et revenus différents : deux types de bâtis distingués fiscalement

Nous ne remarquons aucune mutation, hormis en 1882 et un numéro de folio qui est en réalité un numéro de case

Il faut consulter la matrice des propriétés bâties de 1882 pour poursuivre la recherche

356
340

| NOMS, PRENOMS, PROFESSIONS ET DEMEURES des Propriétaires et Usufruitiers. | ANNÉE de la muta- tion. | INDICATION | | CONTENANCE IMPOSABLE | | CLASSE | REVENU | | FOLIOS de LA MATRICE d'où sont tirés et où sont passés les articles vendus ou acquis. | | |
|--|----------------------------------|-------------------|-----------------------------|----------------------------------|-------------------------------------|------------------|------------------|--------------|---|------------------|--------------------|
| | | de la section. | du numéro du plan. | DES CANTONS ou lieux dits. | DE LA NATURE de la propriété. | | par parcelle. | TOTALE. | | par parcelle. | TOTAL. |
| Pomarel | 1861 | B | 329 | Laoubie-sailla | Terre | 02 20 | 2 20 | 1 | 0 88 | 18 33 | 356.345 |
| Jean-Pierre P.D. | | | 330 | ce | Maison | 01 10 | 2 36 80 | 1 | 0 56 | 19 37 | |
| Laoubie-sailla | 1882 | | 330 | ce | Maison | " " | 2,42,90 | 8 | 2 00 | 20,44 | 356.33 |
| Pomarel Jean employé | 1881 | | 396 | Laoubie | Or | 04 10 | 2 10 26 | 3 | 0 66 | 20,42 | 597 |
| aux Beaussays à Paris rue du | id | | 397 | ce | Terre | 06 70 | 2 14 86 | 3 | 1 00 | 18 87 | id |
| faubourg S-Martin 180 (1892) | 1889 | | 418 | Lucie | Chât. | 33 60 | 2 03 70 | 3 | 2 69 | 17 21 | 708 |
| | | | 1180 | ce | Vigne | 08 80 | 1 26 96 | 3 | 1 38 | 16 37 | |
| | 1880 | | 148 | ce | Terre | 77 90 | 1 86 76 | 4 | 4 67 | 16 29 | 230 356 |
| | 1889 | | 418 | ce | Vigne | 46 30 | 1 26 96 | 3 | 1 39 | 18 37 | 356.708 |
| | | | 1234 | Larcy | Chât. | 38 70 | 2 18 96 | 3 | 3 10 | 21 26 | |

Chercher la case de la matrice des propriétés bâties

Nous recherchons la matrice des propriétés bâties de 1882

C'est la matrice qui porte la cote 63 P 1816

BEAUREGARD-DE-TERRASSON


| | | |
|--------------|--|-----------|
| 63 P 1018/4 | Etat de sections (sections A à C). | 1827 |
| 63 P 53-1008 | Matrice des propriétés bâties et non bâties. | 1827 |
| | 1008. Folios 1 à 460. | 1827 |
| | 53. Folios 461 à 918. | 1827 |
| | 54. Folios 919 à 1516. | 1827 |
| 63 P 1816 | Matrice des propriétés bâties. | 1882 |
| 63 P 1018/3 | Matrice des propriétés bâties. | 1910-1954 |
| 63 P 1018 | Matrice des propriétés non bâties. | 1914-1954 |
| | 1018/1. Folios 1 à 492. | 1914-1954 |
| | 1018/2. Folios 493 à 611. | 1914-1954 |

Instrument de recherche : sous-série 63 P

Consulter la matrice des propriétés bâties de 1882

Nous recherchons Pomarel Jean

Il faut consulter la table alphabétique des propriétaires au début du volume



Archives départementales de la Dordogne, 63 P 1816

| NOMS, PRÉNOMS ET DEMEURES de DES PROPRIÉTAIRES. | CASES de LA MATRICE. | NOMS, PRÉNOMS ET DEMEURES de DES PROPRIÉTAIRES. | CASES de LA MATRICE. |
|---|----------------------------|---|----------------------------|
| | | Pagès Pierre | 242 |
| | | Pavies Jean | 245 |
| | | Pascal Maurice | 244 |
| | | Pau Pierre | 246 |
| | | Paul François | 246 |
| | | Peybaronnas François | 247 |
| | | Peychet Jean Cédet | 248 |
| | | Perray François | 249 |
| | | Pérot Daniel | 250 |
| | | Plazat Julien Jean | 251 |
| | | Plazat Julien | 252 |
| | | Pomarel François | 253 |
| | | Pomarel Jean | 254 |
| | | Pomarel Jean ingénieur | 255 |
| | | Porrequenaud Guillaume | 256 |
| | | Porrequenaud Pierre | 257 |
| | | Pouchot Jean | 258 |
| | | Pouchot Jean | 259 |
| | | Pouthier Pierre | 260 |
| | | Puyou François, aux Guilloumains | 192 |
| | | Ponthou Paulin Capitaine au Régiment | 317 |
| | | Portalet Jean apollinaire à la | 134 |
| | | Pomarel Fermier à Murabel | 254 |
| | | Pouchaud M. à Brachon | 326 |
| | | Pouppion (de) Suzanne épouse de Paris | 361 |
| | | Puyet Antoine fils aîné à Brachon | 310 |
| Nebout Jean | 299 | | |
| Auguste Emile Jules | 303 | | |
| | | Calvares (de) Compagnon | 210 |
| | | Pomarel Jean maître à Brachon | 254 |
| | | Pouchot Jean fils de Brachon à Brachon | 259 |
| | | Pouchot Jean fils de Brachon à Brachon | 259 |

Consulter la matrice des propriétés bâties de 1882

| | | |
|------|---|----------------|
| | Pomarel Firmin à Muratel | 254 |
| | Pinchaud Elie à Beaulieu | 326 |
| | Puyrenier (de) Suzanne épouse séparée de biens de Gaston du Cheil à Estaux | 365 |
| 239 | Plaziat Antoine fils aîné à Bersac | 312 |
| 303 | Jean Firmin grand-père Decoly à à Saugon (Ségéral) Lamoignon | 245 |
| | Naziat Armand garçon au Lycée de Ville et autres corps à Besoub | 271 |
| | Touche Armand rentier rue du Pont St Nicolas à Bergerac | 144 |
| 2110 | Pomarel Jean employé aux Brosses à Paris rue du faubourg St Martin 170 | 255 |
| | Touche Jean fils dit Jantillon à la Chalusse | 219 |
| | Pinchaud Jean Julien fils mineur à Bersac | 327 |

Pomarel Jean : case n°255

| NOMS, PRÉNOMS ET DEMEURES DES PROPRIÉTAIRES. | CASES de LA MATRICE. | NOMS, PRÉNOMS ET DEMEURES DES PROPRIÉTAIRES. | CASES de LA MATRICE. |
|---|----------------------------|---|----------------------------|
| | | Pagès Lucie | 242 |
| | | Parisis Jean | 255 |
| | | Parrot Maurice | 244 |
| | | Pau Lucie | 245 |
| | | Paul François | 246 |
| | | Peybaumont François | 247 |
| | | Pijchot Jean Cadet | 248 |
| | | Piray François | 249 |
| | | Pirrot Daniel | 250 |
| | | Plaziat Julien Jean | 251 |
| | | Plaziat Julien | 252 |
| | | Pomarel François | 253 |
| | | Pomarel Jean | 254 |
| | | Pomarel Jean uny père | 255 |
| | | Pompeygnac Guillaume | 256 |
| | | Pompeygnac Lucie | 257 |
| | | Poussier Jean | 258 |
| | | Poussier Jean | 259 |
| | | Poussier Lucie | 260 |
| | | Peyrou François, aux Guilloumas | 172 |
| | | Ponthier Paulin Capitaine au Bony | 317 |
| | | Portalet Jean Apollinaire à la | 134 |
| | | Pomarel Firmin à Muratel | 254 |
| | | Pinchaud Elie à Beaulieu | 326 |
| | | Puyrenier (de) Suzanne épouse séparée de biens de Gaston du Cheil à Estaux | 365 |
| 239 | | Plaziat Antoine fils aîné à Bersac | 312 |
| 303 | | Jean Firmin grand-père Decoly à à Saugon (Ségéral) Lamoignon | 245 |
| | | Naziat Armand garçon au Lycée de Ville et autres corps à Besoub | 271 |
| | | Touche Armand rentier rue du Pont St Nicolas à Bergerac | 144 |
| | | Pomarel Jean employé aux Brosses à Paris rue du faubourg St Martin 170 | 255 |
| | | Touche Jean fils dit Jantillon à la Chalusse | 219 |
| | | Pinchaud Jean Julien fils mineur à Bersac | 327 |

Consulter la matrice des propriétés bâties de 1882

Les cases sont numérotées de 1 à n

Pomarel Jean : case n°255

(Circ. du 17 septembre 1881, n° 613, Mod. n° 3.)

| LIGNES. | de la SECTION. | du NUMÉRO du plan. | INDICATION | | CLASSE. | REVENU | | CASES DE LA MATRICE d'où sont tirées et où sont portées les propriétés acquises ou vendues | | ANNÉE de LA MUTATION. | | NOMBRE D'OUVERTURES impossibles. |
|---------|----------------|--|---|-------------------------------|---------|----------------|-----------------|--|----------------|-----------------------|---------|----------------------------------|
| | | | DU LIEU-DIT, du quartier, de la rue, etc. | de LA NATURE de la propriété. | | par PROPRIÉTÉ. | TOTAL. | Tiré de | Porté à | Entrée. | Sortie. | |
| | | | fr. | c. | fr. | c. | | | | | | |
| | M. | (CASE 255) Pomarel Jean, Chez Petit à Combe (Savillan) | | | | | | | | | | |
| | M. | Pomarel Jean employé aux Tramways à Paris rue du faubourg S ^m martin 180 (1892) | | | | | | | | | | |
| | M. | | | | | | | | | | | |
| | M. | | | | | | | | | | | |
| | M. | | | | | | | | | | | |
| 1 | B | 329 | La combe Savillan | Maison | 8 | 2. | 6 ⁰⁰ | 350 | 8/3 | 1892 | 1891 | |
| 2 | | 330 | 2 ^o | Maison | 8 | 2. | 7 ⁵⁰ | 50 | 8/3 | 1 ^o | 1891 | |
| 3 | | 366 | 2 ^o | Maison | 8 | 2. | 77/50 | 1 ^o | 2 ^o | 1890 | | + |
| 4 | B | 324 330 | 5 ^o | Maison | | | 37/50 | 56 25 | 8/3 | | 1891. | 3 |
| 5 | B | 361 | 3 ^o | Maison | | | | 429 | | 1910 | | 2 |

37.50
18.75

(Circ. du 17 septembre 1881, n° 613, Mod. n° 3.)

| LIGNES. | de la SECTION. | du NUMÉRO du plan. | INDICATION | | CLASSE. | REVENU | | CASES DE LA MATRICE d'où sont tirées et où sont portées les propriétés acquises ou vendues | | ANNÉE de LA MUTATION. | | NOMBRE D'OUVERTURES impossibles. |
|---------|----------------|--|---|-------------------------------|---------|----------------|-----------------|--|----------------|-----------------------|---------|----------------------------------|
| | | | DU LIEU-DIT, du quartier, de la rue, etc. | de LA NATURE de la propriété. | | par PROPRIÉTÉ. | TOTAL. | Tiré de | Porté à | Entrée. | Sortie. | |
| | | | fr. | c. | fr. | c. | | | | | | |
| | M. | (CASE 255) Pomarel Jean, Chez Petit à Combe (Savillan) | | | | | | | | | | |
| | M. | Pomarel Jean employé aux Tramways à Paris rue du faubourg S ^m martin 180 (1892) | | | | | | | | | | |
| 1 | B | 329 | La combe Savillan | Maison | 8 | 2. | 6 ⁰⁰ | 350 | 8/3 | 1892 | 1891 | |
| 2 | | 330 | 2 ^o | Maison | 8 | 2. | 7 ⁵⁰ | 50 | 8/3 | 1 ^o | 1891 | |
| 3 | | 366 | 2 ^o | Maison | 8 | 2. | 77/50 | 1 ^o | 2 ^o | 1890 | | + |
| 4 | B | 324 330 | 5 ^o | Maison | | | 37/50 | 56 25 | 8/3 | | 1891. | 3 |
| 5 | B | 361 | 3 ^o | Maison | | | | 429 | | 1910 | | 2 |
| 6 | | | | | | | | | | | | |
| 7 | | | | | | | | | | | | |
| 8 | | | | | | | | | | | | |
| 9 | | | | | | | | | | | | |
| 10 | | | | | | | | | | | | |
| | M. | (CASE 256) Pompougnac Guillaume, aini au Bourg | | | | | | | | | | |
| | M. | | | | | | | | | | | |
| | M. | | | | | | | | | | | |
| | M. | | | | | | | | | | | |
| | M. | | | | | | | | | | | |
| | M. | | | | | | | | | | | |
| 1 | B | 330 | Beaugard | Maison | 2 | | | 100 | | 1890 | | 3 |

37.50
18.75

Consulter la matrice des propriétés bâties de 1882

On trouve les parcelles B 329 et 330 rayées, qui sortent en 1891 et sont portées RB

RB : révision bâtie

Apparition d'une nouvelle parcelle numérotée 329-330 : elle entre en 1891, tirée de RB et portée à aucune case de la matrice. Il n'y a pas de mutation de la propriété

(Circ. du 17 Septembre 1881, n° 613, Mod. n° 3.)

| LIGNES. | INDICATION | | | | CLASSE. | REVENU | | CASES DE LA MATRICE d'où sont tirées et où sont portées les propriétés acquises ou vendues | | ANNÉE de LA MUTATION. | | NOMBRE D'OUVERTURES imposables. | |
|---------|----------------|--------------------|---|-------------------------------|---------|----------------|--------|--|---------|-----------------------|---------|---------------------------------|--------------------|
| | de la SECTION. | du NUMÉRO du plan. | DU LIEU-DIT, du quartier, de la rue, etc. | de LA NATURE de la propriété. | | par PROPRIÉTÉ. | TOTAL. | Tiré de | Porté à | Entrée. | Sortie. | | Autres catégories. |
| | | | | | | | | | | | | | |
| | | | | | | | | | | | | | |
| | | | | | | | | | | | | | |

M. *Perronnet Jean, Chef d'atelier à Combe (Savillat)* (CASE 255)
 M. *Perronnet Jean employé aux Courmesays à Paris rue du faubourg S. martin 180 (1892)*

| | | | | | | | | | | | |
|----|--------------|------------------|--------|---|---|----|----|-----|------|------|---|
| 1 | B 329 | Lacombe Savillat | Maison | 8 | 2 | 6 | 25 | RB | 1892 | 1891 | |
| 2 | 330 | do | Maison | 8 | 2 | 34 | 50 | RB | 1891 | 1891 | |
| 3 | 356 | do | Maison | 8 | 2 | 37 | 50 | Dim | 1890 | | 4 |
| 4 | B 329 330 | do | Maison | 8 | 2 | 37 | 50 | RB | 1891 | | 3 |
| 5 | B 361 | do | Maison | 8 | 2 | 42 | 9 | RB | 1910 | | 2 |
| 6 | | | | | | | | | | | |
| 7 | | | | | | | | | | | |
| 8 | | | | | | | | | | | |
| 9 | | | | | | | | | | | |
| 10 | | | | | | | | | | | |

Chercher la case de la matrice des propriétés bâties

Nous recherchons la matrice des propriétés bâties de 1910

C'est la matrice qui porte la cote 63 P 1018-3

BEAUREGARD-DE-TERRASSON

| | | |
|--------------|--|-----------|
| 63 P 1018/4 | Etat de sections (sections A à C). | 1827 |
| 63 P 53-1008 | Matrice des propriétés bâties et non bâties. | 1827 |
| | 1008. Folios 1 à 460. | 1827 |
| | 53. Folios 461 à 918. | 1827 |
| | 54. Folios 919 à 1516. | 1827 |
| 63 P 1816 | Matrice des propriétés bâties. | 1882 |
| 63 P 1018/3 | Matrice des propriétés bâties. | 1910-1954 |
| 63 P 1018 | Matrice des propriétés non bâties. | 1914-1954 |
| | 1018/1. Folios 1 à 492. | 1914-1954 |
| | 1018/2. Folios 493 à 611. | 1914-1954 |

Instrument de recherche : sous-série 63 P

Consulter les matrices noires

On cherche les propriétés bâties de Pomarel Jean

Il faut consulter la table alphabétique des propriétaires au début du volume

| | |
|---------------------------------|----------------|
| Pomarel Firmin | 130 |
| Pomarel François | 131 |
| Pommarel Jean | 132 |
| Pompaugnac Guillaume | 133 |

Pomarel Jean : case n°132

| NOMS ET PRÉNOMS DES PROPRIÉTAIRES. | CASES. | NOMS ET PRÉNOMS DES PROPRIÉTAIRES. | CASES. | NOMS ET PR DES PROPRIÉTAIRES. |
|---------------------------------------|----------------|---------------------------------------|--------|----------------------------------|
| 1 | 2 | 1 | 2 | 1 |
| P. | | | | G |
| Peyraud Pierre | 127 | | | |
| Peyroux François | 128 | | | Guérol |
| Pitard Jean | 129 | | | Quantin Victor |
| Pomarel Firmin | 130 | | | |
| Pomarel François | 131 | | | |
| Pommarel Jean | 132 | | | |
| Pompaugnac Guillaume | 133 | | | |
| Pouchet Jean | 134 | | | |
| Pouchier Antoine | 135 | | | |
| Pottier Pierre | 136 | | | |
| Pascual Joseph | 33 | | | |
| Fouches Jean | 134 | | | |
| Louchier Eugène | 180 | | | |
| Pomarel Victor | 28 | | | |
| Fouger Edouard | 16 | | | |
| Puisieux Albert | 66 | | | |
| Pichon Marcel | 127 | | | |
| Peyraud Henri Veuve | 127 | | | |
| Pupaud Maurice | 30 | | | |
| Puget Marcel | 188 | | | |

Consulter les matrices noires

Nous recherchons la case 132

Case 132

On note que la parcelle est effectivement notée B 329-330

Pomard ^{jeune} Victor la Coube, Senaithos Beaurégard, ^{jeune} Claude Hébouze
Jean, emp. aux tramways, 180, rue de Valenciennes, St Martin à Paris

Case de l'ancienne matrice : 277

On constate un mouvement en 1950 porté à la case 228

1950 228

| | | | | | | | |
|----|------------------|------------------|--------|----|----|-----|---|
| 1 | <u>B 329-330</u> | Lacourbe Louilla | maison | 30 | 80 | 150 | 3 |
| 2 | 361 | " | maison | 15 | 40 | 40 | 2 |
| 3 | | | | | | | |
| 4 | | | | | | | |
| 5 | | | | | | | |
| 6 | | | | | | | |
| 7 | | | | | | | |
| 8 | | | | | | | |
| 9 | | | | | | | |
| 10 | | | | | | | |

TOTAL 45 " 120 " 190
TOTAL
TOTAL
TOTAL
TOTAL
TOTAL

Pour poursuivre, il faut rechercher la case 228

Consulter les matrices noires

Nous recherchons
la case 228

La case 228 livre le nom
du nouveau propriétaire
Cournil René

Il s'agit bien de la
parcelle B 329-330

Entrée en 1950, en
provenance de la case
n° 132

TOTAL

| | | | | | | | | | | | | | | |
|-----------------|--|-----------------|---------------------|--|--------|--|--|--|------------|--|--|--|--|--|
| Case <u>228</u> | | | | | | | | | | | | | | |
| Pour M. | Cournil René, époux Tabarbasse, à La combe-Suiffac | | | } Case de l'ancienne matrice : | | | | | | | | | | |
| 19 . . . M. | | | | | | | | | | | | | | |
| 19 . . . M. | | | | | | | | | | | | | | |
| 19 . . . M. | | | | | | | | | | | | | | |
| 19 . . . M. | | | | | | | | | | | | | | |
| 19 . . . M. | | | | | | | | | | | | | | |
| 19 . . . M. | | | | | | | | | | | | | | |
| <u>1950</u> | <u>132</u> | 1 | B $\frac{329}{330}$ | La combe-Suiffac | maison | | | | <u>228</u> | | | | | |
| | | 2 | | | | | | | | | | | | |
| | | 3 | | | | | | | | | | | | |
| | | 4 | | | | | | | | | | | | |
| | | 5 | | | | | | | | | | | | |
| | | 6 | | | | | | | | | | | | |
| | | 7 | | | | | | | | | | | | |
| | | 8 | | | | | | | | | | | | |
| | | 9 | | | | | | | | | | | | |
| | | 10 | | | | | | | | | | | | |
| | | TOTAL | | | | | | | <u>228</u> | | | | | |
| | | TOTAL | | | | | | | | | | | | |
| | | TOTAL | | | | | | | | | | | | |
| | | TOTAL | | | | | | | | | | | | |
| | | TOTAL | | | | | | | | | | | | |
| | | TOTAL | | | | | | | | | | | | |

Pour poursuivre il faut consulter les matrices dites grises

Les instruments de recherche sont des bordereaux de versement de la série W

1022 W

Bordereau de versement aux Archives Départementales
DE LA DORDOGNE

Pour les autres communes voir complément à la suite

1022 W

PARTIE A REMPLIR PAR LE SERVICE VERSANT

Désignation du service: CENTRE DES IMPOTS FONCIER
Cité Administrative - PERIGUEUX
Date de versement: 12.01.1981
Nombre d'articles: 64 MATRICES GRISSES 1940-1974

RÉSERVÉ AUX ARCHIVES

N° du versement: 1022 W
Date de prise en charge: 4-2-1981
Métrage: 29 lettres

| NUMERO DE L'ARTICLE | DESCRIPTION DES ARTICLES | DATES EXTREMES | COMMUNICABILITE (1) (2) | ANNEE D'ELIMINATION | OBSERVATIONS |
|---------------------|--------------------------------|----------------|-------------------------|---------------------|--------------|
| 1-3 | ABJAT SUR BANDIAT | 1960 | I 3 | | |
| 4-8 | AGONAC | 1948 | I 5 | | Impover |
| 9-10 | ANGOISSE | 1960 | I 2 | | |
| 11-12 | ANLHIAC | 1964 | I 2 | | infirmité |
| 13-14 | ANNESSE & BEAULIEU | 1967 | I 2 | | |
| 15-17 | ANTONNE & TRIGONANT | 1940 | I 3 | | |
| 18-19 | ATUR | 1965 | I 2 | | |
| 20-22 | AUGIGNAC | 1961 | I 3 | | |
| 23-24 | AZERAT | 1969 | I 2 | | |
| 25-26 | BADEFOLS D'ANS | 1968 | I 2 | | |
| 27-28 | BARR | 1964 | I 2 | | |
| 29 | BEAUSSAC | 1972 | I 1 | | |
| 30-31 | BLIS-ET BORN | 1956 | I 2 | | |
| 32 | BOISSEUILH | 1967 | I 1 | | |
| 33-36 | BOURDEILLES | 1952 | I 4 | | |
| 37-43 | BRANTOME | 1945 | I 7 | | |
| 44-45 | BROUCHAUD | 1952 | I 2 | | |
| 46-47 | BUSSEROLLES | 1969 | I 2 | | |
| 48-49 | BUSSIÈRE-BADIL | 1970 | I 2 | | |
| 50-54 | CENDRIEUX | 1958 | I 2 | | |
| 52-53 | CHALEIX | 1967 | I 2 | | |
| 54-56 | CHAMPAGNAC DE BELAIR | 1946 | I 3 | | |
| 57 | CHAMPEAU & LA CHAPELLE PORMIER | 1966 | I 1 | | |
| 58-59 | CHAMPNIERS-REILHAC | 1965 | I 2 | | |
| 2560-64 | CHANCELADE | 1965 | I 5 | | |

(1) Indiquer:
I : En cas de communicabilité immédiate (décret n° 79-1037 du 3 décembre 1979).
D : En cas de communicabilité à 60 ans (décret n° 79-1038 du 3 décembre 1979).

Imp. Joucla Périgueux

1405 W

Périgord

Conseil Général de la Dordogne
Archives Départementales
9 rue Littré, 24000 PERIGUEUX
Tel : 53 03 33 33

République Française
Liberté - Égalité - Fraternité

COTE DU VERSEMENT: 1405 W

BORDEREAU DE DEMANDE DE VERSEMENT D'ARCHIVES PUBLIQUES
(DECRET 79-1037 DU 3 DECEMBRE 1979)

PARTIE RESERVEE AU SERVICE VERSANT:

Nom du service: CENTRE DES IMPOTS FONCIER
Bureau: de BERGERAC
Nom du service d'origine: CADASTRE
Nombre d'articles: 186 CARTONS A PLANS
CACHET ET SIGNATURE DU CHEF DE SERVICE: *J. DELAGE*
CENTRE DES IMPÔTS FONCIER
6 bis, rue du Docteur Simounet
24113 BERGERAC CEDEX
Téléphone: 53.63.87.20
Consultation: du lundi au vendredi de 9h à 12h
et de 14h à 18h sauf mercredi après-midi
Réclamations: mardi et jeudi de 9h à 12h

PARTIE RESERVEE A LA DIRECTION DES ARCHIVES DEPARTEMENTALES:

Date de prise en charge: 24/09/96
Métrage:
Localisation:

RECOMMANDATIONS IMPORTANTES

- LES DOCUMENTS SERONT CONDITIONNES EN BOITES ARCHIVES, SANS ADJONCTION DE FICELLE, ELASTIQUES NI RUBAN ADHESIF. EN AUCUN CAS LES LIASSES NE DEVRONT FAIRE PLUS DE 10 CM D'ÉPAISSEUR.
- LES BOITES SERONT NUMEROTEES DE 1 A L'INFINI. CE NUMERO SERA PORTE A L'ENCRE SUR LES BOITES.
- L'UTILISATION DES NUMEROS "BIS" ET "TER" EST INTERDITE.
- INDIQUER SUR LE BORDEREAU LE NUMERO DE CHAQUE CARTON ET SON CONTENU PRECIS, AINSI QUE LES DATES DES DOCUMENTS QU'IL CONTIENT. DEVELOPPER LES SIGLES ET ABBREVIATIONS UTILISES.
- N'INCLURE AU VERSEMENT AUCUN DOCUMENT DE MOINS DE 5 ANS.
- ÉTABLIR CE BORDEREAU EN 4 EXEMPLAIRES DACTYLOGRAPHIES ET SIGNES, PUIS LE FAIRE PARVENIR AUX ARCHIVES POUR VERIFICATION DE CONFORMITE. AUCUN VERSEMENT NE POURRA S'EFFECTUER SANS LE RESPECT DE CETTE PROCEDURE.
- PORTER DANS LA COLONNE "COMMUNICABILITE" LA LETTRE I EN CAS DE COMMUNICABILITE IMMEDIATE AU PUBLIC (DECRET 79-1037 DU 3 DECEMBRE 1979) OU D EN CAS DE COMMUNICABILITE APRES UN DELAI DE 60 ANS (ARTICLE 1 DU DECRET 79-1038 DU 3 DECEMBRE 1979)
- DANS TOUS LES CAS IL EST PREFERABLE DE PRENDRE L'ATTACHE DU CENTRE D'ARCHIVES AVANT DE COMMENCER A REDIGER UN BORDEREAU DE VERSEMENT, CETTE PRISE DE CONTACT PREALABLE POUVANT EVITER UN TRAVAIL OU DES ECHANGES DE COURRIER INUTILES EN CAS DE NON CONFORMITE OU DE REFUS DU VERSEMENT POUR DES RAISONS REGLEMENTAIRES.

1552 W

DIRECTION DES ARCHIVES DEPARTEMENTALES
9 RUE LITTRÉ, 24000 PERIGUEUX
TEL : 53 03 33 33

COTE DU VERSEMENT: 1552 W

BORDEREAU DE DEMANDE DE VERSEMENT D'ARCHIVES PUBLIQUES
(DECRET 79-1037 DU 3 DECEMBRE 1979)

PARTIE RESERVEE AU SERVICE VERSANT:

Nom du service: DIRECTION GENERALE DES IMPÔTS
Bureau: CENTRE DES IMPOTS FONCIER DE SARLAT
Nom du service d'origine: CADASTRE
Nombre d'articles: 2 représentant 287 volumes
CACHET ET SIGNATURE DU CHEF DE SERVICE: *M. SENAC*
CENTRE DES IMPÔTS FONCIERS
DE SARLAT
26, avenue de Sarlat
24206 SARLAT CEDEX
Téléphone: 63 31 69 13

PARTIE RESERVEE A LA DIRECTION DES ARCHIVES DEPARTEMENTALES:

Date de prise en charge: 11/5/99
Métrage: 15,60m
Localisation:

RECOMMANDATIONS IMPORTANTES

- LES DOCUMENTS SERONT CONDITIONNES EN BOITES ARCHIVES, SANS ADJONCTION DE FICELLE, ELASTIQUES NI RUBAN ADHESIF. EN AUCUN CAS LES LIASSES NE DEVRONT FAIRE PLUS DE 10 CM D'ÉPAISSEUR.
- LES BOITES SERONT NUMEROTEES DE 1 A L'INFINI. CE NUMERO SERA PORTE A L'ENCRE SUR LES BOITES.
- L'UTILISATION DES NUMEROS "BIS" ET "TER" EST INTERDITE.
- INDIQUER SUR LE BORDEREAU LE NUMERO DE CHAQUE CARTON ET SON CONTENU PRECIS, AINSI QUE LES DATES DES DOCUMENTS QU'IL CONTIENT. DEVELOPPER LES SIGLES ET ABBREVIATIONS UTILISES.
- N'INCLURE AU VERSEMENT AUCUN DOCUMENT DE MOINS DE 5 ANS.
- ÉTABLIR CE BORDEREAU EN 4 EXEMPLAIRES DACTYLOGRAPHIES ET SIGNES, PUIS LE FAIRE PARVENIR AUX ARCHIVES POUR VERIFICATION DE CONFORMITE. AUCUN VERSEMENT NE POURRA S'EFFECTUER SANS LE RESPECT DE CETTE PROCEDURE.
- PORTER DANS LA COLONNE "COMMUNICABILITE" LA LETTRE I EN CAS DE COMMUNICABILITE IMMEDIATE AU PUBLIC (DECRET 79-1037 DU 3 DECEMBRE 1979) OU D EN CAS DE COMMUNICABILITE APRES UN DELAI DE 60 ANS (ARTICLE 1 DU DECRET 79-1038 DU 3 DECEMBRE 1979)
- DANS TOUS LES CAS IL EST PREFERABLE DE PRENDRE L'ATTACHE DU CENTRE D'ARCHIVES AVANT DE COMMENCER A REDIGER UN BORDEREAU DE VERSEMENT, CETTE PRISE DE CONTACT PREALABLE POUVANT EVITER UN TRAVAIL OU DES ECHANGES DE COURRIERS INUTILES EN CAS DE NON CONFORMITE OU DE REFUS DU VERSEMENT POUR DES RAISONS REGLEMENTAIRES.

Consulter les matrices dites grises

Beauregard-de-Terrasson : bordereau de versement de la sous-série 1552 W

DIRECTION DES ARCHIVES DEPARTEMENTALES
9 RUE LITRE, 24000 PERIGUEUX
TEL : 53 03 33 33

COTE DU VERSEMENT : 1552 W

BORDEREAU DE DEMANDE DE VERSEMENT D'ARCHIVES PUBLIQUES
(DECRET 79-1037 DU 3 DECEMBRE 1979)

PARTIE RESERVEE AU SERVICE VERSANT :

Nom du service : DIRECTION GENERALE DES IMPOTS
Bureau : CENTRE DES IMPOTS FONCIER DE SARLAT
Nom du service d'origine : CADASTRE
Nombre d'articles : 2 représentant 287 volumes
CACHET ET SIGNATURE DU CHEF DE SERVICE :



PARTIE RESERVEE A LA DIRECTION DES ARCHIVES DEPARTEMENTALES :

Date de prise en charge : 11/5/99
Métrage : 45,60m
Localisation :

RECOMMANDATIONS IMPORTANTES

- LES DOCUMENTS SERONT CONDITIONNES EN BOITES ARCHIVES, SANS ADJONCTION DE FICELLE, ELASTIQUES NI RUBAN ADHESIF. EN AUCUN CAS LES LIASSES NE DEVRONT FAIRE PLUS DE 10 CM D'EPaisseur.
- LES BOITES SERONT NUMEROTEES DE 1 A L'INFINI. CE NUMERO SERA PORTE A L'ENCRE SUR LES BOITES.
- L'UTILISATION DES NUMEROS "bis" ET "ter" EST INTERDITE.
- INDIQUER SUR LE BORDEREAU LE NUMERO DE CHAQUE CARTON ET SON CONTENU PRECIS, AINSI QUE LES DATES DES DOCUMENTS QU'IL CONTIENT. DEVELOPPER LES SIGLES ET ABBREVIATIONS UTILISES.
- N'INCLURE AU VERSEMENT AUCUN DOCUMENT DE MOINS DE 5 ANS.
- ETABLIR CE BORDEREAU EN 4 EXEMPLAIRES DACTYLOGRAPHIES ET SIGNES, PUIS LE FAIRE PARVENIR AUX ARCHIVES POUR VERIFICATION DE CONFORMITE. AUCUN VERSEMENT NE POURRA S'EFFECTUER SANS LE RESPECT DE CETTE PROCEDURE.
- PORTER DANS LA COLONNE "COMMUNICABILITE" LA LETTRE I EN CAS DE COMMUNICABILITE IMMEDIATE AU PUBLIC (DECRET 79-1037 DU 3 DECEMBRE 1979) OU D EN CAS DE COMMUNICABILITE APRES UN DELAI DE 60 ANS (ARTICLE 1 DU DECRET 79-1038 DU 3 DECEMBRE 1979)
- DANS TOUS LES CAS IL EST PREFERABLE DE PRENDRE L'ATTACHE DU CENTRE D'ARCHIVES AVANT DE COMMENCER A REDIGER UN BORDEREAU DE VERSEMENT, CETTE PRISE DE CONTACT PREALABLE POUVANT EVITER UN TRAVAIL OU DES ECHANGES DE COURRIERS INUTILES EN CAS DE NON CONFORMITE OU DE REFUS DU VERSEMENT POUR DES RAISONS REGLEMENTAIRES.

| | | GRISES | | NOIRES |
|-----|-------------------------|--------|----------------|--------|
| | | N° | DATES EXTREMES | |
| O06 | ALLAS LES MINES | 2 | 1934-1978 | |
| O12 | ARCHIGNAC | 2 | 1968-1978 | |
| O14 | AUBAS | 3 | 1938-1978 | |
| O15 | AUDRIX | 1 | 1934-1978 | |
| O18 | AUBIAC DU BGD | 3 | 1929-1978 | |
| O20 | LA BACHELLERIE | 4 | 1958-1978 | |
| O30 | BEAUREGARD DE TERRASSON | 2 | 1955-1978 | |
| O35 | BELVES | 4 | 1971-1978 | |
| O38 | BERDIGUERES | 1 | 1960-1978 | |
| O39 | BESSE | / | / | |
| O40 | BEYNAC ET CAZENAC | 2 | 1957-1978 | |
| O41 | BEZENAC | 1 | 1933-1978 | |
| O50 | BORREZE | 2 | 1970-1978 | |
| O63 | BOUZIC | 2 | 1963-1978 | |
| O67 | le BUGUE | 5 | 1961-1978 | |
| O74 | CALVIAC | 3 | 1955-1978 | |
| O75 | CAMPAGNAC | 2 | 1964-1978 | |
| O76 | CAMPAGNE | 2 | 1981-1978 | |
| O81 | CARLUX | 3 | 1957-1978 | |
| O82 | CARSAC AILLAC | 4 | 1933-1978 | |
| O84 | CARVES | 1 | 1960-1978 | |
| O85 | la CASSAGNE | 1 | 1960-1978 | |
| O86 | CASTELNAUD la CHAPELLE | 4 | 1934-1978 | |
| O87 | CASTELS | 3 | 1957-1978 | |
| O89 | CAZOULES | 2 | 1934-1978 | |
| O91 | CENAC et ST JULIEN | 3 | 1962-1978 | |
| 106 | la CHAPELLE AUBAREIL | 1 | 1966-1978 | |
| 116 | CHATRES | 2 | 1959-1978 | |
| 117 | CHAVAGNAC | 3 | 1936-1978 | |
| 122 | CLADECH | 2 | 1935-1978 | |

Nous sommes aussi renseignés sur les dates extrêmes : 1955-1978

Consulter les matrices dites grises

Nous recherchons Cournil René

Dans la table alphabétique des propriétaires située au début du registre, repérons le nom du propriétaire et son numéro de compte, et d'éventuels nouveaux propriétaires

Mais nous pouvons le rechercher en feuilletant la matrice, car celle-ci range les comptes dans l'ordre alphabétique des propriétaires



Consulter les matrices dites grises

Nous recherchons
Cournil René dans la
table alphabétique

Il s'agit du compte N° 57

Table des comptes de la matrice

| N° du COMPTE | ANNÉE de la CRÉATION du COMPTE | PROPRIÉTAIRE PRIMITIF (Nom et prénom) | Pour l'année | NOUVEAU PROPRIÉTAIRE (Nom et prénom) | Pour l'année | NOUVEAU PROPRIÉTAIRE (Nom et prénom) | Pour l'année | NOUVEAU PROPRIÉTAIRE (Nom et prénom) | Pour l'année | NOUVEAU PROPRIÉTAIRE (Nom et prénom) | Pour l'année | Voir la suite case complémentaire n° | ANNÉE de la SUPPRESSION du COMPTE |
|--------------|--------------------------------|---------------------------------------|--------------|--------------------------------------|--------------|--------------------------------------|--------------|--------------------------------------|--------------|--------------------------------------|--------------|--------------------------------------|-----------------------------------|
| 1 | 2 | 3 | 4 | 5 | 6 | 7 | 8 | 9 | 10 | 11 | 12 | 13 | |
| 43 | 19/55 | Badegile Marcel | 19 | | | | | | | | | | |
| 44 | 19/55 | Bédier Paul | 19 | | | | | | | | | | |
| 45 | 19/55 | Chambouille Antoine | 19 | | | | | | | | | | |
| 46 | 19/55 | Chaminant André | 19 | | | | | | | | | | |
| 47 | 19/55 | Chaminant Fernand | 19 | | | | | | | | | | |
| 48 | 19/55 | Chauvet Paul | 19 | | | | | | | | | | |
| 49 | 19/55 | Chevalier Clément | 19 | | | | | | | | | | |
| 50 | 19/55 | Chevalier Germain | 19 | | | | | | | | | | |
| 51 | 19/55 | Chose Lofer | 19 | | | | | | | | | | |
| 52 | 19/55 | Chouzenot André | 19 | | | | | | | | | | |
| 53 | 19/55 | M ^{me} Chaval Jean | 19 | | | | | | | | | | |
| 54 | 19/55 | Combesot André | 19 | 54 | 19/55 | Combesot André | 19 | | | | | | |
| 55 | 19/55 | M ^{me} Combesque Julien | 19 | 55 | 19/55 | M ^{me} Combesque Julien | 19 | | | | | | |
| 56 | 19/55 | Cournil Jean | 19 | 56 | 19/55 | Cournil Jean | 19 | | | | | | |
| 57 | 19/55 | Cournil René | 19 | 57 | 19/55 | Cournil René | 19 | | | | | | |
| 58 | 19/55 | Courty Roger | 19 | 58 | 19/55 | Courty Roger | 19 | | | | | | |
| 59 | 19/55 | Cramois Elie | 19 | | | | | | | | | | |
| 60 | 19/55 | Cledat Roger | 19 | | | | | | | | | | |
| 61 | 19/55 | Chadourne Jean | 19 | | | | | | | | | | 1964 |
| 62 | 19/55 | Carmby Jean | 19 | | | | | | | | | | 1952 |
| 63 | 19/55 | Cramois Robert | 19 | | | | | | | | | | 19 |

Consulter les matrices dites grise

Voici le compte N° 57

On relève que la numérotation de la parcelle a changé : B 329-330 est B 211

Les parcelles étaient numérotées B 329 et B 330, puis devenaient une seule parcelle intitulée B329-330. Vers 1955 elles devenaient B 211. Sur le cadastre actuel elle porte le numéro 1150

La recherche s'arrête ici car il s'agit des matrices les plus récentes conservées aux Archives départementales de la Dordogne

94

| TOTAUX | | | |
|--------|--------|-------|--------|
| ANNÉE | REVENU | ANNÉE | REVENU |
| 1 | 2 | 1 | 2 |
| | francs | | francs |
| 1915 | 1,55 | 19 | |
| 1963 | 1,55 | 19 | |
| 19 | | 19 | |
| 19 | | 19 | |
| 19 | | 19 | |
| 19 | | 19 | |
| 19 | | 19 | |
| 19 | | 19 | |

11111
M Cournil René ^{EPX} épouse Sabarbarie
à la Combe Souillac-ouest

COMPTÉ 57
C 25

Pour

19 M

19 M

19 M

19 M

19 M

PROPRIÉTÉS BATIES

| MUTATIONS | | | | DÉSIGNATION DES PROPRIÉTÉS | | | | REVENU | | | | |
|-----------|-----------------|--------|-----------------|----------------------------|----------------|-----------------------|------------------------|---------|-----------|-----------|--------|----|
| ENTRÉE | | SORTIE | | SEC. TION | NUMÉRO du plan | LIEUDIT RUE ET NUMÉRO | NATURE DE LA PROPRIÉTÉ | MAISONS | USINES | | TOTAL | |
| ANNÉE | TITRE du compte | ANNÉE | PORTÉ au compte | | | | | | BATIMENTS | OUTILLAGE | | |
| 1 | 2 | 3 | 4 | 5 | 6 | 7 | 8 | 9 | 10 | 11 | 12 | 13 |
| | | | | | | | | francs | francs | francs | francs | |
| | | | | | B 211 | La Combe ouest | maison | 1,55 | | | 1,55 | |
| | | | | | | | | | | | | |
| | | | | | | | | | | | | |
| | | | | | | | | | | | | |
| | | | | | | | | | | | | |
| | | | | | | | | | | | | |
| | | | | | | | | | | | | |
| | | | | | | | | | | | | |
| | | | | | | | | | | | | |
| | | | | | | | | | | | | |
| | | | | | | | | | | | | |

Le cadastre

Deuxième partie

Un exemple de recherche



24

Collège d'Assemblée
du Plan Cadastral de la Commune de
BEUREGARD
Canton de Lardieu
Arrondissement de Lardieu, Département de la Dordogne
Commune du 2^e Canton le 16 Juin 1825
Dressé par l'Administration de
M^{rs} de Cante de Cante, Préfet
M^{rs} de Maréchal, Maire
M^{rs} de Lardieu, Secrétaire de
M^{rs} de Lardieu, Secrétaire Général
M^{rs} de Lardieu, Secrétaire
M^{rs} de Lardieu, Secrétaire
Sur M^{rs} de Lardieu, Secrétaire

Indications des Notations de Culture

| | |
|-----|-----------------|
| T | Terre |
| F | Foin |
| V | Vigne |
| JA | Jardin |
| TAC | Terrain à bâtir |
| CR | Culture |
| F | Foin |
| FE | Foin |
| P | Pâturage |

Nicolas Counil